







**PLAN DE PREVENTION DES RISQUES LITTORAUX
COMMUNE DE CARENTAN-LES-MARAIS
(TERRITOIRES DE CARENTAN
ET DE SAINT-HILAIRE-PETITVILLE)**

CARTE DU ZONAGE REGLEMENTAIRE

Version soumise à consultations en application des
articles R.562-7 et R.562-8 du code de l'environnement

Légende

-  Zone rouge R3 (bande de précaution)
-  Zone rouge R2 (risque très fort de submersion marine)
-  Zone rouge R1 (risque fort de submersion marine)
-  Zone bleue B3 (risque moyen à faible de submersion marine)
-  Zone bleue B2 (risque moyen de remontée de nappe)
-  Zone bleue B1 (risque faible de remontée de nappe)

PROJET

**NE PAS UTILISER POUR INSTRUIRE
DES ACTES D'URBANISME**

Réalisation : DDTM 50

Etabli le : 15 mai 2019

Echelle : 1/7500

Edition : DDTM 50

Modifié le 26 juin 2019