




  
 Direction  
 Départementale  
 des Territoires  
 et de la Mer  
 de la Manche










  
 Préfecture  
 de la Manche

### Commune de Granville

PLAN DE PRÉVENTION DES RISQUES NATURELS  
DE MOUVEMENTS DE TERRAIN

### CARTE DES ALÉAS

**LÉGENDE**

<b>GLISSEMENTS DE TERRAIN</b>	
	Aléa faible
	Aléa moyen
	Aléa fort
<b>CHUTES DE PIERRES ET DE BLOCS</b>	
	Aléa faible
	Aléa moyen
	Aléa fort
<b>TASSEMENT DIFFÉRENTIEL</b>	
	Aléa faible
<b>ÉROSION DE CÔTE SABLEUSE</b>	
	Aléa faible

SERVICE INSTRUCTEUR :  
DIRECTION DÉPARTEMENTALE DES TERRITOIRES

REALISATION :  
 ALPGEORISQUES



Echelle : 1/5 000

Établi : Novembre 2010  
 Approuvé le :