







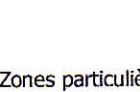

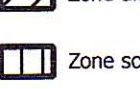

Direction
Départementale
des Territoires
et de la Mer
de la Manche



RÉPUBLIQUE FRANÇAISE
PRÉFET DE LA MANCHE

**PLAN DE PREVENTION DES RISQUES LITTORAUX
(PPRL) MANCHE**
Commune de Réville

CARTE DU ZONAGE REGLEMENTAIRE

- Légende :**
-  Limite communale
 -  Limite de parcelle
 -  Bâtement
- Zonage**
-  Constructible avec prescriptions R1
 -  Constructible avec prescriptions R2
 -  Non constructible R1
 -  Non constructible R2
- Zones particulières**
-  Zone soumise aux chocs mécaniques R3
 -  Zone dite "Bande de précaution" R3
 -  Zone soumise à l'Aléa érosion R3

 Document approuvé par arrêté
préfectoral le 22 MAI 2016
Le Préfet de la Manche

Réalisation : SEPIA Conseils
Sources : DHI, SEPIA Conseils, DDTM 50

Echelle :
1/5000

