

Direction
 Départementale
 des Territoires
 et de la Mer
 de la Manche







Liberté • Égalité • Fraternité
 RÉPUBLIQUE FRANÇAISE
 Préfet de la Manche

PLAN DE PREVENTION DES RISQUES LITTORAUX
COMMUNE DE ST- HILAIRE - PETITVILLE


CARTE DES ISOCOTES
 Scénario aléa combiné (niveau marin T100)

Légende :

3.5
 Isocotes en mètre (NGF)

	Aléa Très Fort		Bande de précaution
	Aléa Fort		Surface en eau
	Aléa Moyen		
	Aléa Faible		

Danila POLVE-MONTASSON
 22 DEC 2015



Réalisation : AlpGéorisques	Etabli le : Décembre 2015	Echelle : 1/5 000
Edition : AlpGéorisques	Modifié le :	