









**PLAN DE PREVENTION DES RISQUES LITTORAUX  
COMMUNE DE ST- HILAIRE - PETITVILLE**

**CARTE DU ZONAGE REGLEMENTAIRE**

**Légende :**

-  Zone rouge R3 (bande de précaution)
-  Zone rouge R2
-  Zone rouge R1
-  Zone bleue B3
-  Zone bleue B2
-  Zone bleue B1
-  Surface en eau

  
 Denis POLVE-MONTMASSON  
 22 DEC. 2015