








**LEGENDE**

-  Lit mineur de la rivière
-  Zone d'aléa hydraulique faible
-  Zone d'aléa hydraulique fort
-  Côte orientable calculée en m IGN 69
-  Zone inondée historiquement
-  Pont - Saül
-  Secteur inondé hors limite du PPRi

**PREFECTURE DE LA MANCHE**

**DIRECTION DEPARTEMENTALE DE L'EQUIPEMENT DE LA MANCHE**

Plan de Prévention du Risque d'inondation de la Vie

**CAHIER D'OUVERTURE**

Document non annexé  
à l'étude préliminaire  
du 25/11/11  
Pour le Préfet de la Manche  
et le Maire de Cavigny  
et St-Fromond

**Bureau d'études S.C.E.**  
Stratégies, Conception, Etudes

Adresse : 24, rue de la Chapelle - 51100 - 51000 - 51000  
Tél : 03.26.83.71.00 - Fax : 03.26.83.71.43 - e-mail : info@scs-est.com

N° 1h  
Echelle : 1/5000°  
DATE : Avril 2004  
DOSSIER : 01258A

**Cartographie de l'Aléa Hydraulique**

| N° | DATE | MODIFICATIONS |
|----|------|---------------|
|    |      |               |
|    |      |               |
|    |      |               |