



Liberté • Égalité • Fraternité
RÉPUBLIQUE FRANÇAISE

PRÉFET DE LA MANCHE

L'ACTIVITE DE LA CONSTRUCTION : LES LOCAUX NON RESIDENTIELS

Tableau de bord – Août 2017

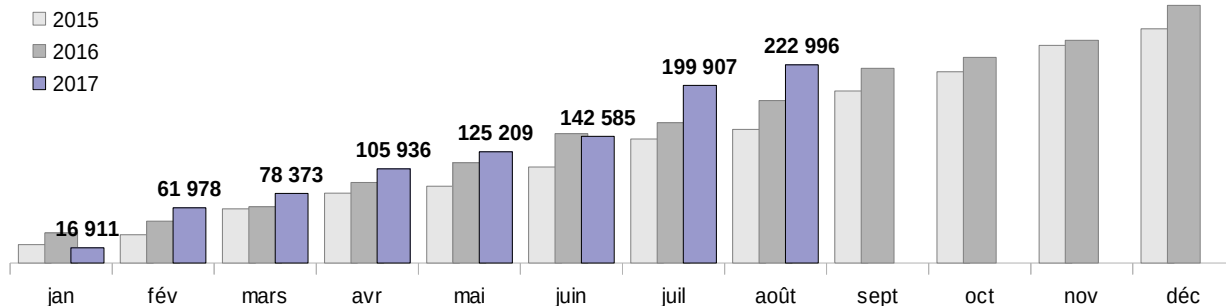
Les Locaux (bâtiments non résidentiels) commencés



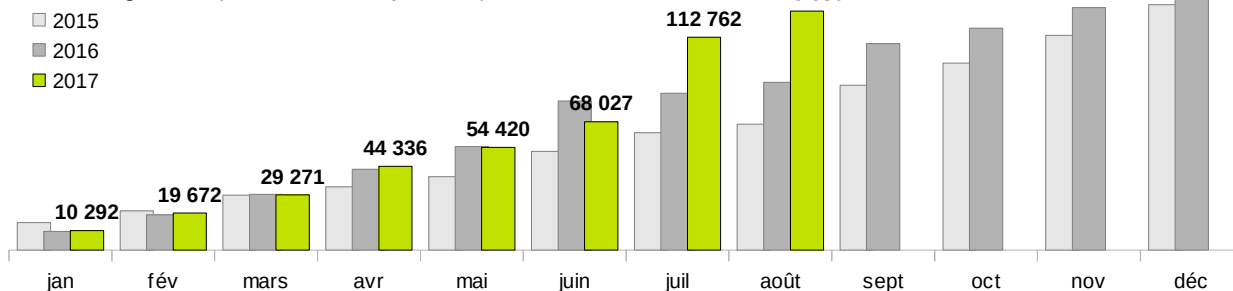
	Mois			Trimestre			Année glissante		
	Août 2017	Variation/ 2016	Variation/ Moyenne	Trimestre 2017	Variation/ 2016	Variation/ Moyenne	Année 2016-2017	Variation/ 2015-2016	Variation/ Moyenne
Locaux agricoles (m2)	13 918	136%	72%	72 260	112%	62%	182 384	20%	19%
Locaux privés non agricoles (m2)	8 499	-45%	-4%	21 874	-13%	-16%	129 159	20%	17%
Locaux de service public (m2)	672	-79%	-73%	3 653	-65%	-42%	18 877	-48%	-32%
Ensemble	23 089	-6%	18%	97 787	40%	27%	330 420	12%	14%

Evolution cumulée des locaux commencés

Ensemble des locaux (m² - surface de plancher)



Locaux agricoles (m² - surface de plancher)



Le trimestre correspond aux trois derniers mois, y compris le mois en cours

L'année glissante correspond aux douze derniers mois, y compris le mois en cours

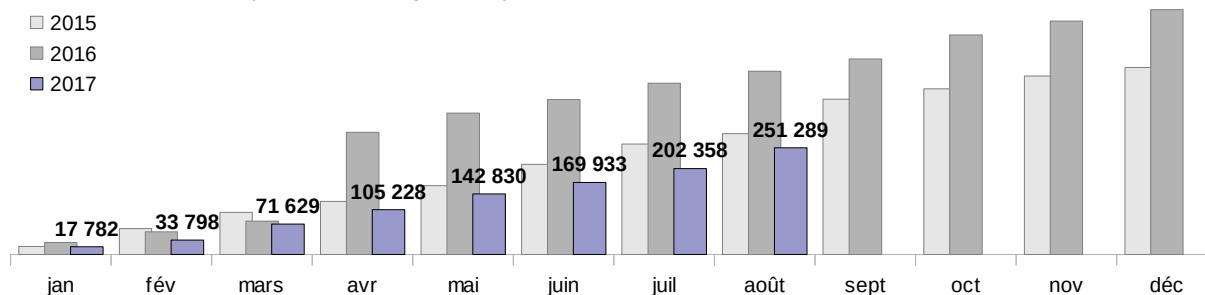
La moyenne est calculée pour chaque période (mois, trimestre, année glissante) sur les 3 dernières années



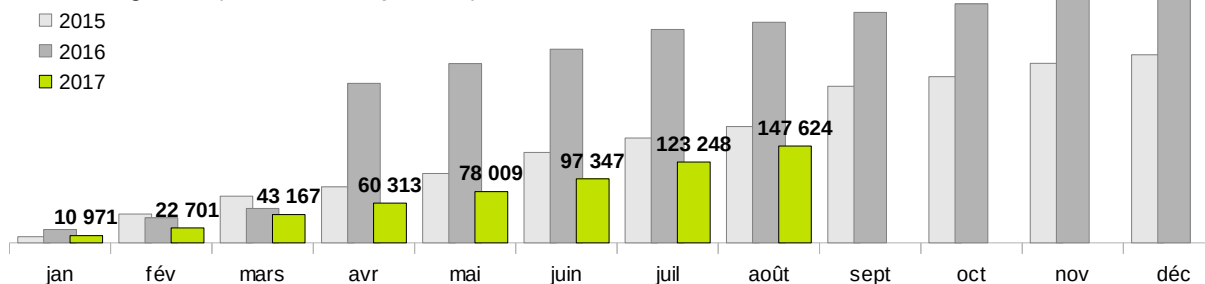
	Mois			Trimestre			Année glissante		
	Août 2017	Variation/2016	Variation/Moyenne	Trimestre 2017	Variation/2016	Variation/Moyenne	Année 2016-2017	Variation/2015-2016	Variation/Moyenne
Locaux agricoles (m2)	24 376	121%	39%	69 615	10%	2%	195 664	-56%	-33%
Locaux privés non agricoles (m2)	20 004	56%	55%	31 755	5%	-9%	167 531	53%	18%
Locaux de service public (m2)	4 551	1%	21%	7 089	17%	-6%	33 370	-1%	9%
Ensemble	48 931	73%	43%	108 459	9%	-2%	396 565	-33%	-15%

Evolution cumulée des locaux autorisés

Ensemble des locaux (m² - surface de plancher)



Locaux agricoles (m² - surface de plancher)



Méthodologie et définitions

Les statistiques produites proviennent de l'application Sit@del2, alimentée par les services du ministère de l'Ecologie à partir des formulaires des permis de construire déposés en ddt(m) ou en mairie. Elles portent sur les locaux autorisés (permis de construire délivrés) et les locaux commencés (mises en chantier et achevements de travaux).

Les chiffres publiés sont exprimés en date de prise en compte, c'est-à-dire à la date à laquelle l'événement (autorisation, ouverture de chantier, etc.) est enregistré dans la base de données Sit@del2.

Avertissement : la réforme intervenue au 1er mars 2012 crée le concept de surface de plancher en lieu et place des précédentes SHON et SHOB. Les résultats diffusés ici sont exprimés en surface de plancher (rétrapolations effectuées par le service statistique du ministère de l'Ecologie).

Pour en savoir plus :

Le site de l'INSEE pour des définitions détaillées :

<http://www.insee.fr/fr/methodes/default.asp?page=definitions/liste-definitions.htm>

Le site du CRIEC (Centre Régional d'Information Economique et de Concertation de la Construction et des travaux publics de Basse-Normandie) :

<http://www.criec-bassenormandie.asso.fr/partenaire/5/Federation-Francaise-du-Batiment-de-la-Manche-FFB-50-.html>

Le site intranet de la DREAL Basse-Normandie :

<http://www.basse-normandie.developpement-durable.gouv.fr/actualites-r241.html>