

PLAN DE PREVENTION DES RISQUES LITTORAUX
COMMUNE DE CARENTAN-LES-MARAIS
(TERRITOIRES DE CARENTAN
ET DE SAINT-HILAIRE-PETITVILLE)


CARTE DU ZONAGE REGLEMENTAIRE
(Centre ville)

Vu pour être annexé à l'AP n° DDTM-SETRIS-2020-01

en date du 15/01/2020







Pour le préfet,

L'adjointe à la cheffe de service



Héloïse SIMONNE

Légende

-  Zone rouge R3 (bande de précaution)
-  Zone rouge R1-2 (risque fort de submersion marine)
-  Zone bleue B3 (risque moyen à faible de submersion marine)
-  Zone bleue B2 (risque moyen de remontée de nappe)
-  Zone bleue B1 (risque faible de remontée de nappe)
-  Espaces habituellement submergés

Réalisation : DDTM 50	Etabli le : 15 mai 2019	Echelle : 1/2500
Edition : DDTM 50	Modifié le : 19 décembre 2019	

