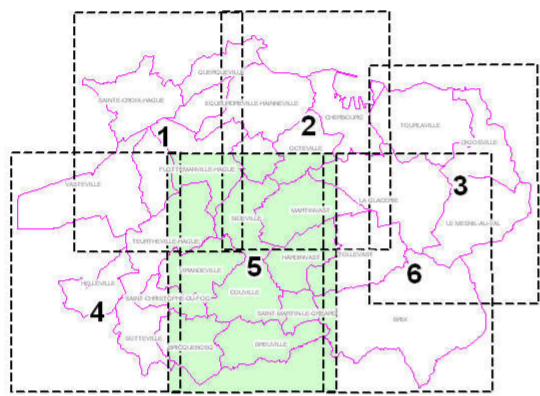


# P.P.R.I. DE LA DIVETTE ET DU TROTTEBEC

## PLAN DE PRÉVENTION DES RISQUES NATURELS D'INONDATION

Carte de zonage réglementaire

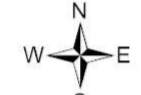
Planche 5/6



Vous pouvez télécharger la version numérique de ce document sur le site internet de la Direction Départementale de l'Équipement de la Manche : [www.dde-manche.fr](http://www.dde-manche.fr)

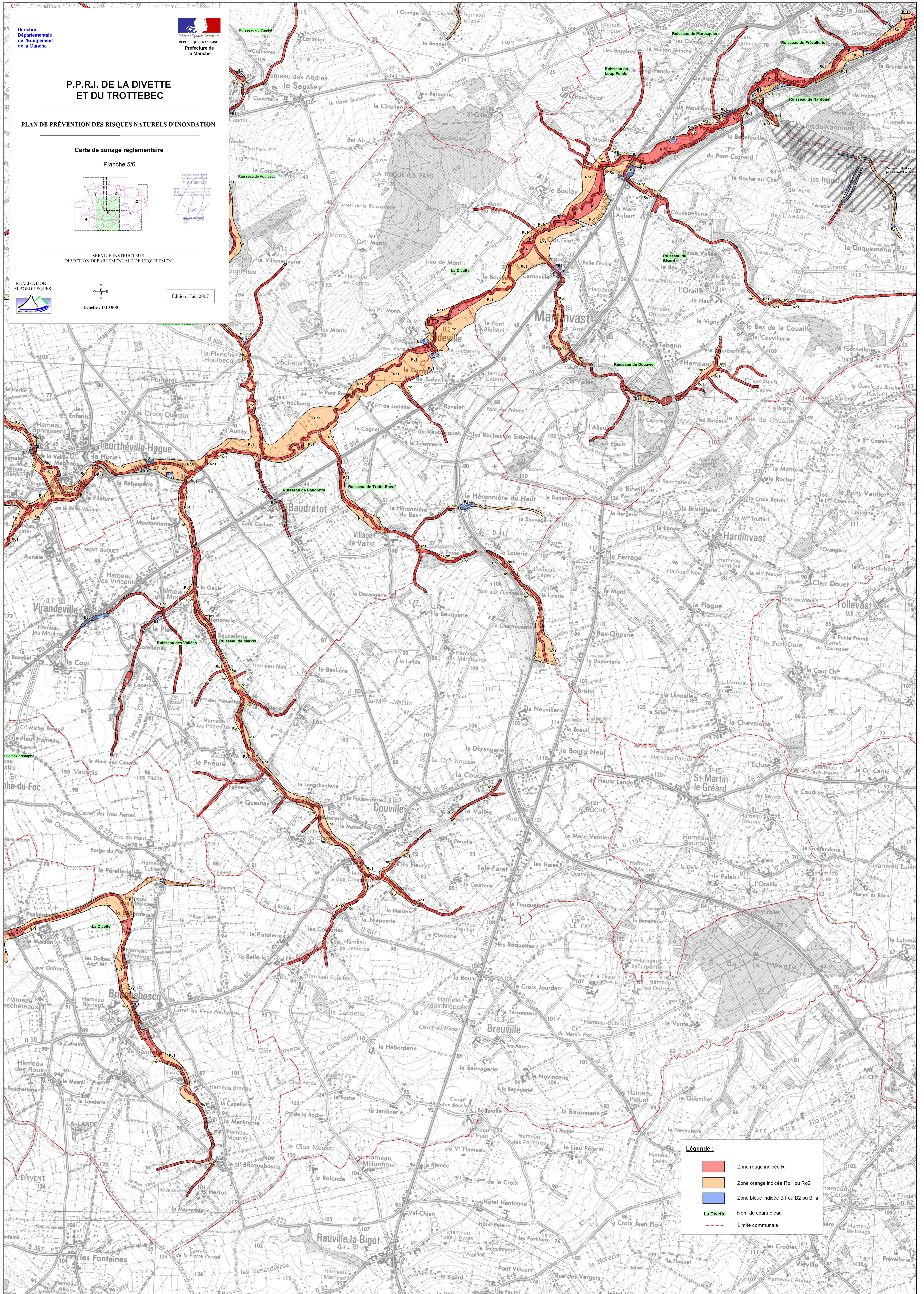
SERVICE INSTRUCTEUR  
DIRECTION DÉPARTEMENTALE DE L'ÉQUIPEMENT

REALISATION  
ALPHEGORISQUES



Echelle : 1/10 000

Édition : Juin 2007



**Légende :**

- Zone rouge indiquée R
- Zone orange indiquée Ro1 ou Ro2
- Zone bleue indiquée B1 ou B2 ou B1a
- La Divette Nom du cours d'eau
- Limite communale