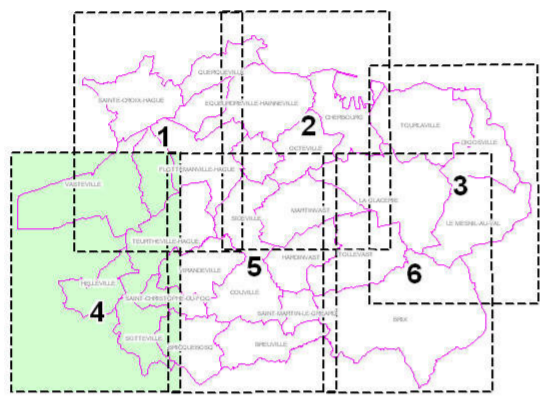


P.P.R.I. DE LA DIVETTE ET DU TROTTEBEC

PLAN DE PRÉVENTION DES RISQUES NATURELS D'INONDATION


Carte de zonage réglementaire

Planche 4/6



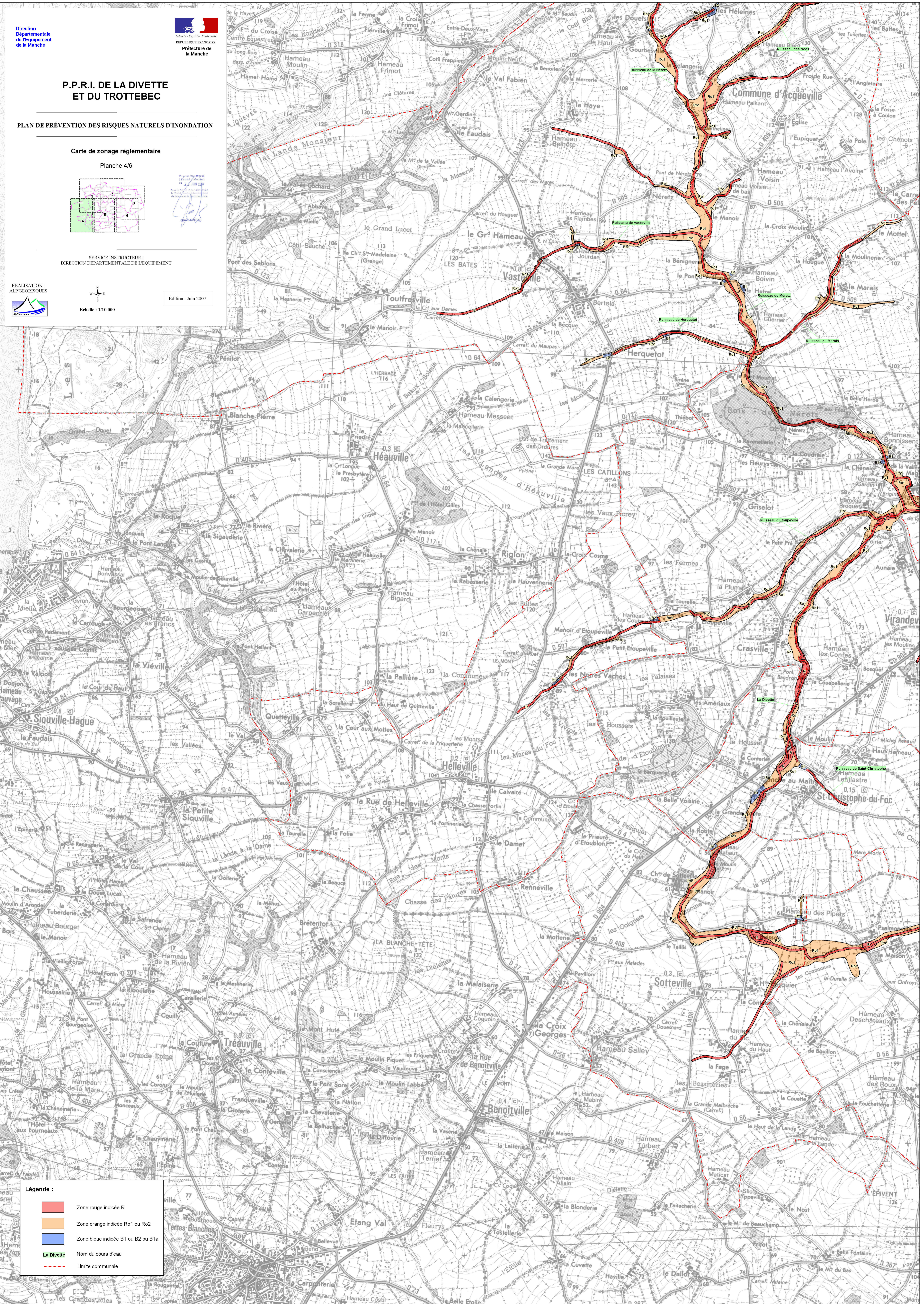
Vous avez été consulté(e) à l'occasion de la concertation publique du 25 mars 2007.
Renseignements : Direction Départementale de l'Équipement de la Manche
www.dde-manche.fr

SERVICE INSTRUCTEUR
DIRECTION DÉPARTEMENTALE DE L'ÉQUIPEMENT








Echelle : 1:10 000

Édition : Juin 2007



Légende :

	Zone rouge indiquée R
	Zone orange indiquée Ro1 ou Ro2
	Zone bleue indiquée B1 ou B2 ou B1a
	La Divette
	Limite communale