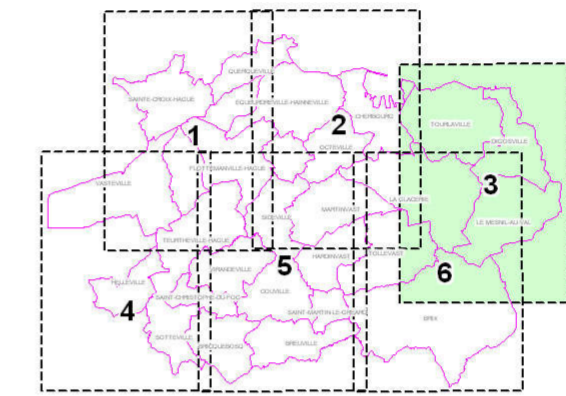


P.P.R.I. DE LA DIVETTE ET DU TROTTEBEC


PLAN DE PRÉVENTION DES RISQUES NATURELS D'INONDATION

Carte de zonage réglementaire

Planche 3/6

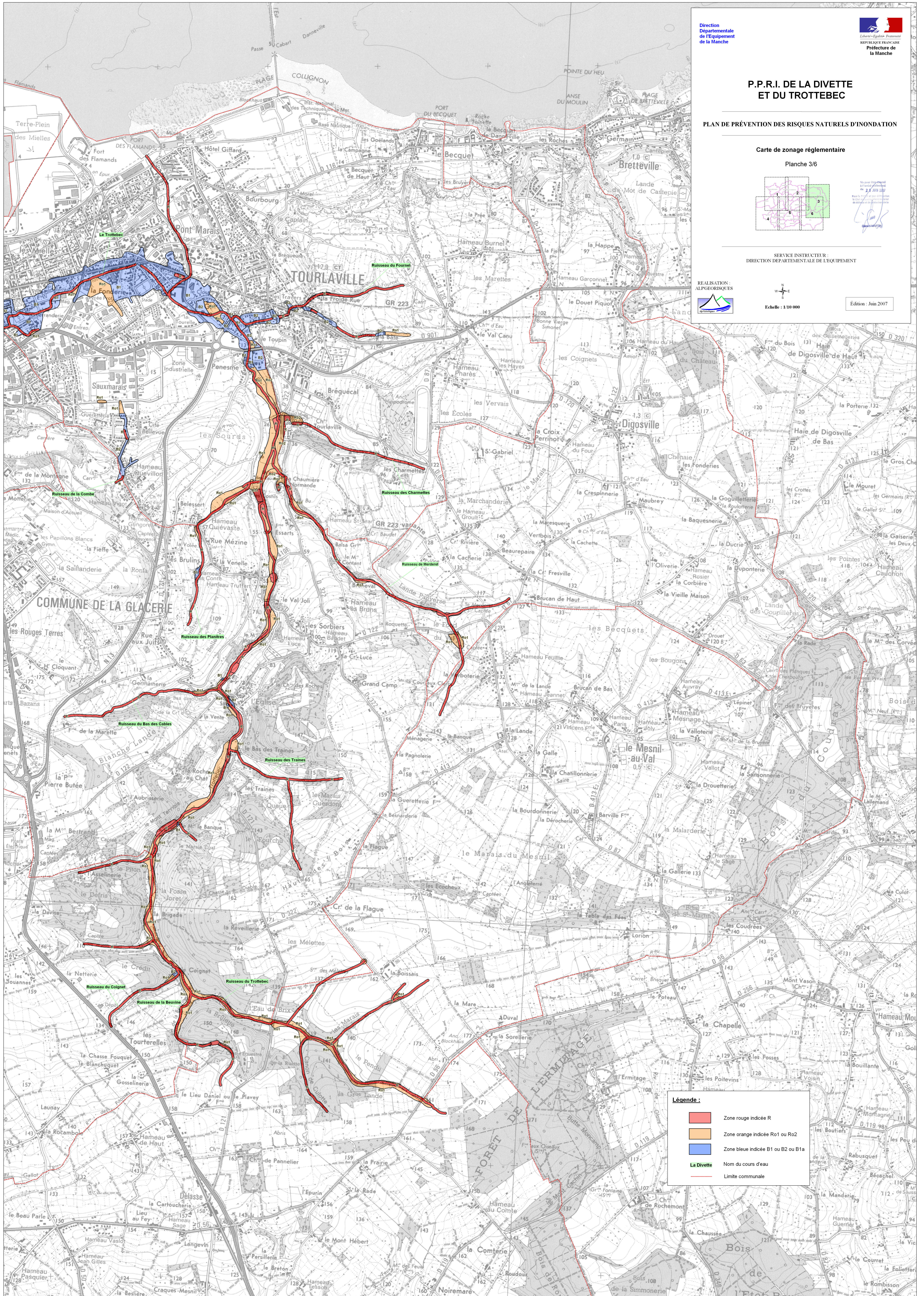


SERVICE INSTRUCTEUR
DIRECTION DÉPARTEMENTALE DE L'ÉQUIPEMENT








Echelle : 1/10 000

Édition : Juin 2007



Légende :

-  Zone rouge indiquée R
-  Zone orange indiquée Ro1 ou Ro2
-  Zone bleue indiquée B1 ou B2 ou B1a
-  La Divette
-  Limite communale