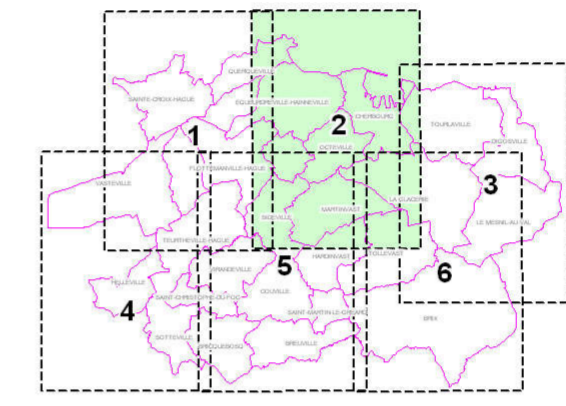


### P.P.R.I. DE LA DIVETTE ET DU TROTTEBEC

PLAN DE PRÉVENTION DES RISQUES NATURELS D'INONDATION

Carte de zonage réglementaire

Planche 2/6



Vous pouvez télécharger  
le plan de zonage réglementaire  
au 28/06/2007  
Pour le P.P.R.I. de la Divette et du Trottebec  
le plan de zonage réglementaire  
de la commune de Cherbourg-Mer


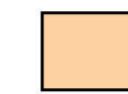



SERVICE INSTRUCTEUR  
DIRECTION DÉPARTEMENTALE DE L'ÉQUIPEMENT



Echelle : 1/10 000

Édition : Juin 2007

**Légende :**

-  Zone rouge indiquée R
-  Zone orange indiquée Ro1 ou Ro2
-  Zone bleue indiquée B1 ou B2 ou B1a
-  La Divette Nom du cours d'eau
-  Limite communale

