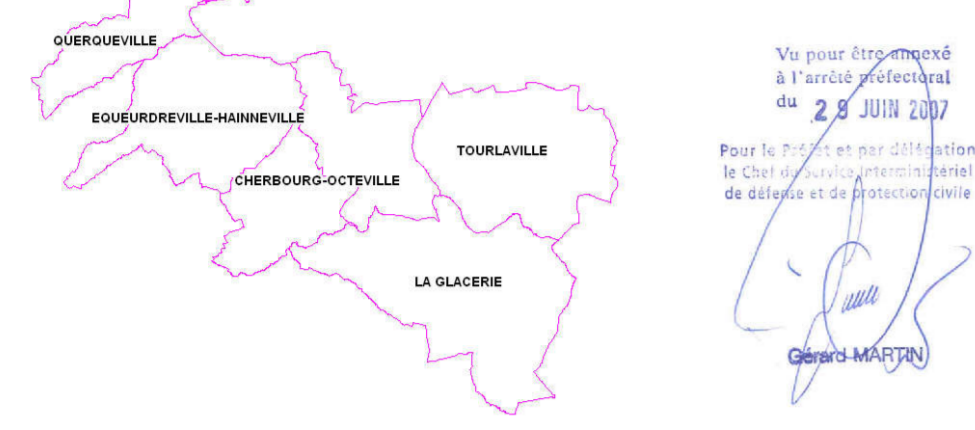




P.P.R.I. DE LA DIVETTE ET DU TROTTEBEC

PLAN DE PRÉVENTION DES RISQUES NATURELS D'INONDATION

Carte de zonage réglementaire
Commune de Querqueville



SERVICE INSTRUCTEUR :
DIRECTION DÉPARTEMENTALE DE L'ÉQUIPEMENT



Echelle : 1/5 000

Édition : Juin 2007

Légende :

-  Zone rouge indiquée R
-  Zone orange indiquée Ro1 ou Ro2
-  Zone bleue indiquée B1 ou B2 ou B1a
-  La Divette Nom du cours d'eau
-  Limite communale

