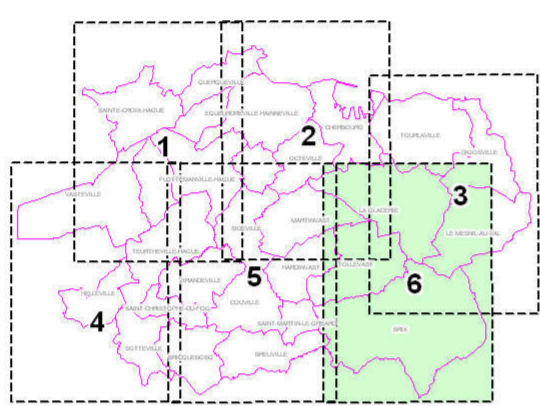


P.P.R.I. DE LA DIVETTE ET DU TROTTEBEC

PLAN DE PRÉVENTION DES RISQUES NATURELS D'INONDATION

Carte de localisation des enjeux

Planche 6/6




SERVICE INSTRUCTEUR
DIRECTION DÉPARTEMENTALE DE L'ÉQUIPEMENT

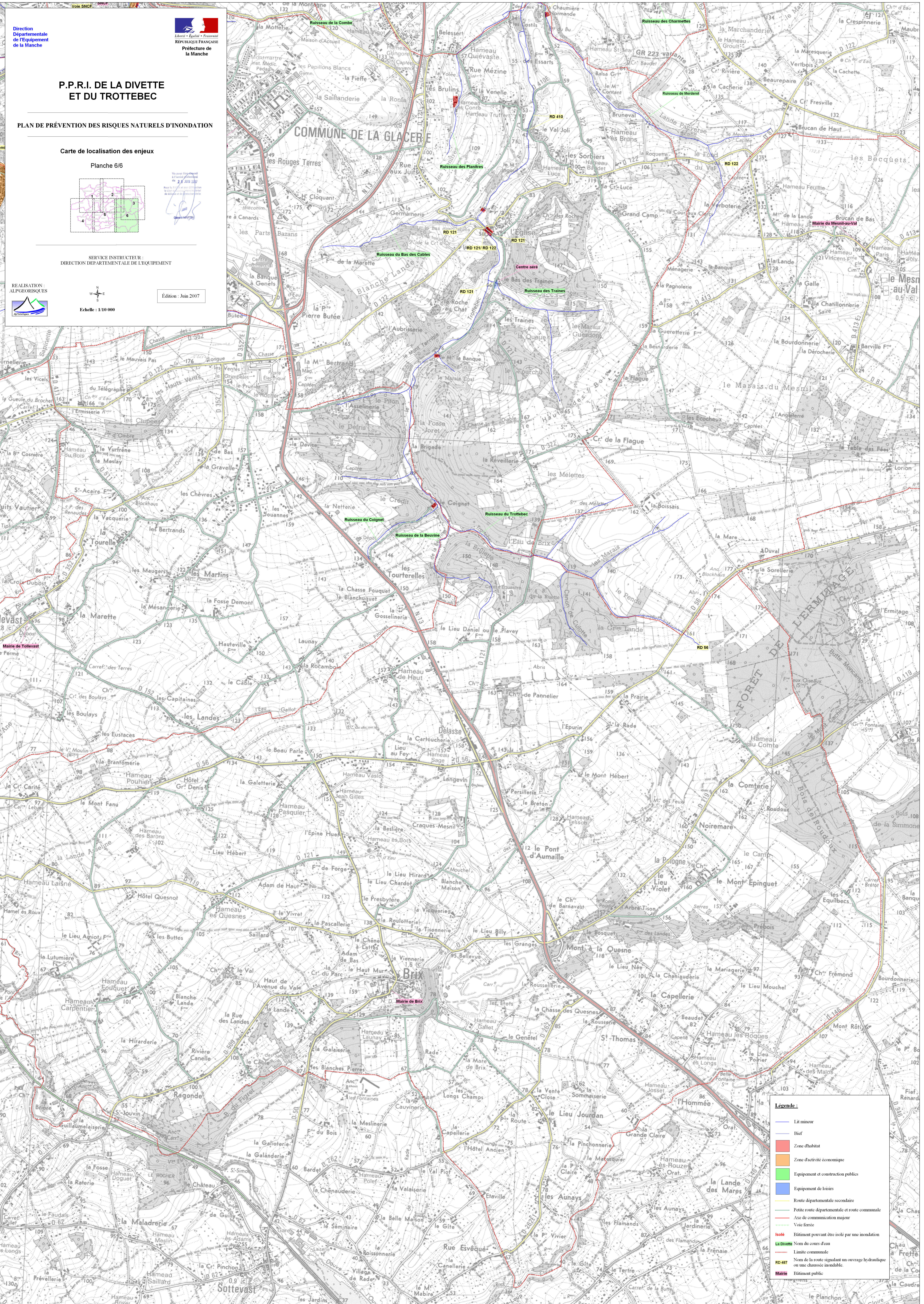


Édition : Juin 2007

REALISATION
ALPHEGORISQUES



Echelle : 1/10 000



Légende :

- Lié mineur
- Bief
- Zone d'habitat
- Zone d'activité économique
- Équipement et construction publics
- Équipement de bois
- Route départementale secondaire
- Petite route départementale et route communale
- Axe de communication majeur
- Voie ferrée
- Isolé Bâtiment pouvant être isolé par une inondation
- La Divette Nom du cours d'eau
- Limite communale
- Nom de la route signalant un ouvrage hydraulique ou une chasse moulable
- Mairie Bâtiment public