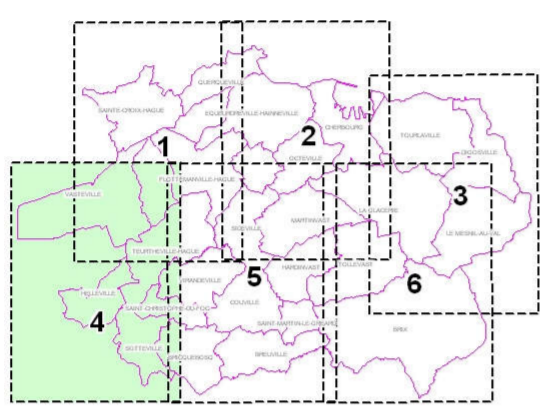


# P.P.R.I. DE LA DIVETTE ET DU TROTTEBEC


## PLAN DE PRÉVENTION DES RISQUES NATURELS D'INONDATION

Carte des aléas

Planche 4/6




SERVICE INSTRUCTEUR  
DIRECTION DÉPARTEMENTALE DE L'ÉQUIPEMENT



Echelle : 1:10 000

Édition : Juin 2007

REALISATION  
ALPÉORIQUES



- Légende :**
- Cheminement préférentiel
  - Lit mineur
  - Bief, Canal, lit mineur couvert
  - Aléa très faible d'inondation
  - Aléa faible d'inondation
  - Aléa fort d'inondation
  - Surverse de bief
  - Étang
  - La Divette
  - Limite communale

