




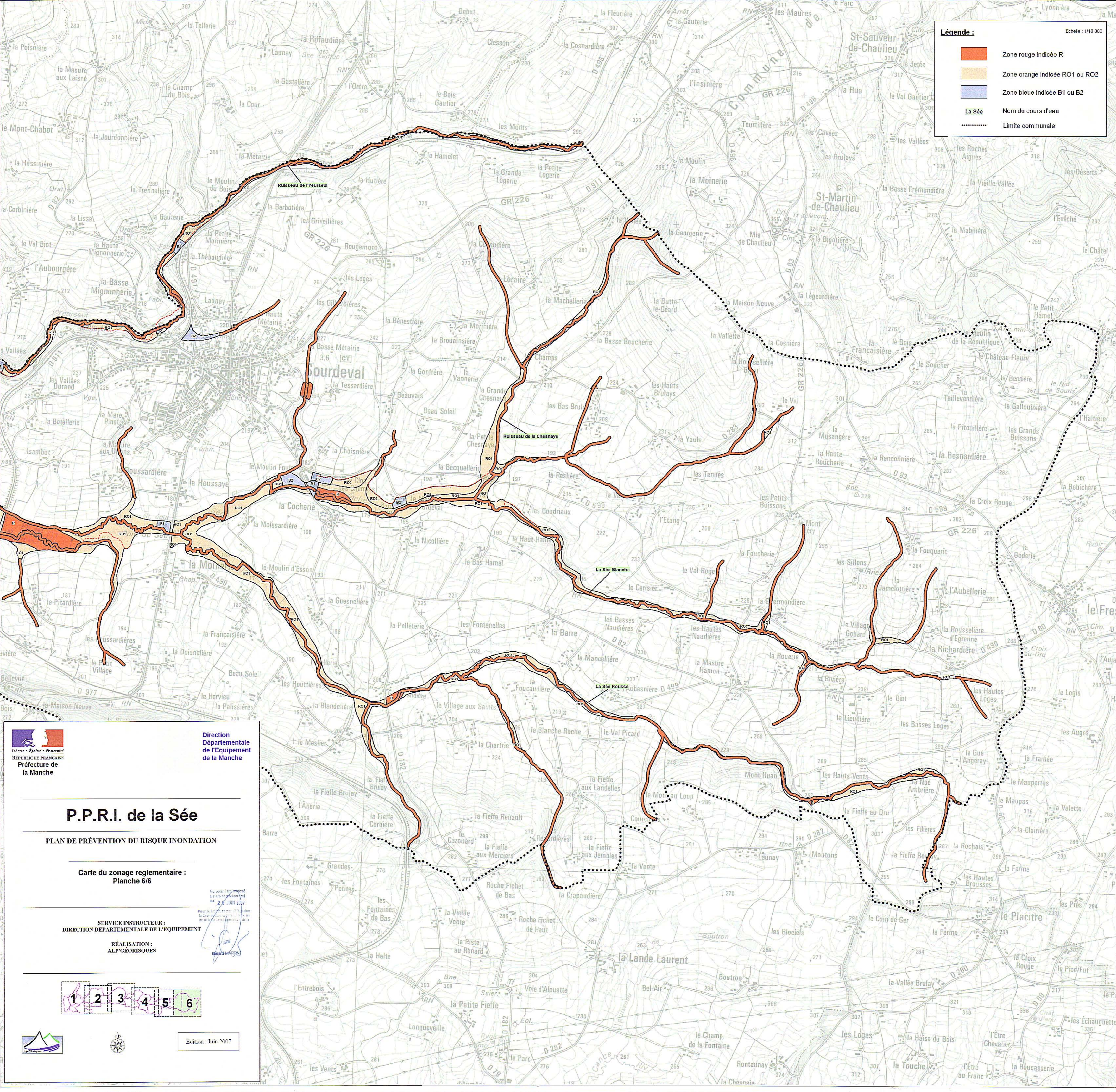


**Légende :** Echelle : 1/10 000

-  Zone rouge indiquée R
-  Zone orange indiquée RO1 ou RO2
-  Zone bleue indiquée B1 ou B2
-  La Sée Nom du cours d'eau
-  Limite communale



  
 Liberté • Égalité • Fraternité  
 RÉPUBLIQUE FRANÇAISE  
 Préfecture de la Manche

**Direction Départementale de l'Équipement de la Manche**

---

**P.P.R.I. de la Sée**

PLAN DE PRÉVENTION DU RISQUE INONDATION

---



Carte du zonage réglementaire :  
 Planche 6/6

Vo pour plus d'infos  
 à l'adresse électronique  
 de **29 JUIL 2007**  
 Pour le télécharger, rendez-vous  
 sur le site internet de la Direction  
 Départementale de l'Équipement de la Manche

SERVICE INSTRUCTEUR :  
 DIRECTION DÉPARTEMENTALE DE L'ÉQUIPEMENT

RÉALISATION :  
 ALP'GÉORISQUES



  Édition : Juin 2007