




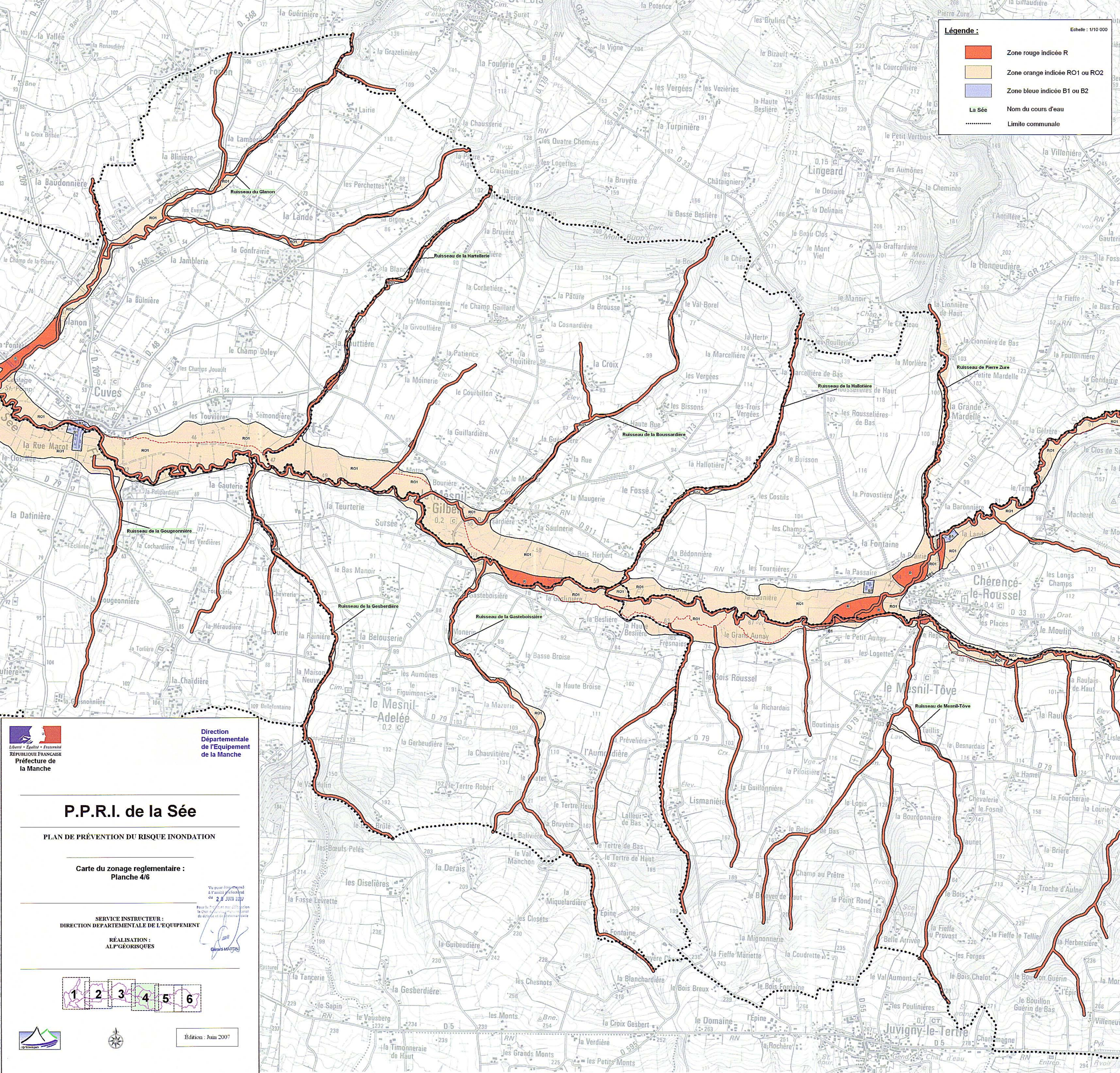


Légende :

-  Zone rouge indiquée R
-  Zone orange indiquée RO1 ou RO2
-  Zone bleue indiquée B1 ou B2
-  La Sée
-  Limite communale

Echelle : 1/10 000




 Liberté • Egalité • Fraternité
 RÉPUBLIQUE FRANÇAISE
 Préfecture de la Manche

Direction Départementale de l'Équipement de la Manche

P.P.R.I. de la Sée

PLAN DE PRÉVENTION DU RISQUE INONDATION

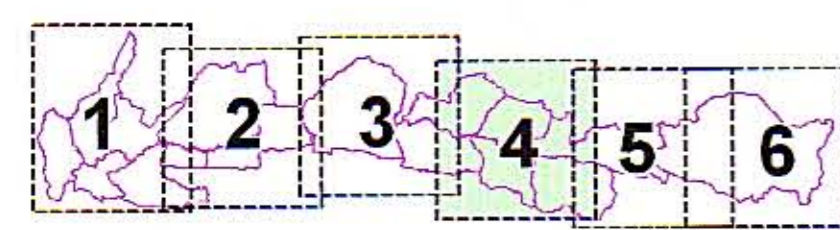
Carte du zonage réglementaire :
 Planche 4/6

SERVICE INSTRUCTEUR :
 DIRECTION DÉPARTEMENTALE DE L'ÉQUIPEMENT

RÉALISATION :
 ALP'GÉORISQUES

Vo pour répondre à l'avisé préfectoral du 28 JUI 2007
 Pour le Préfet et en application de l'arrêté préfectoral de délimitation des zones à risque inondation


 Olivier MATHIEU



Édition : Juin 2007

