

P.P.R.I. de la Sée

PLAN DE PRÉVENTION DU RISQUE INONDATION


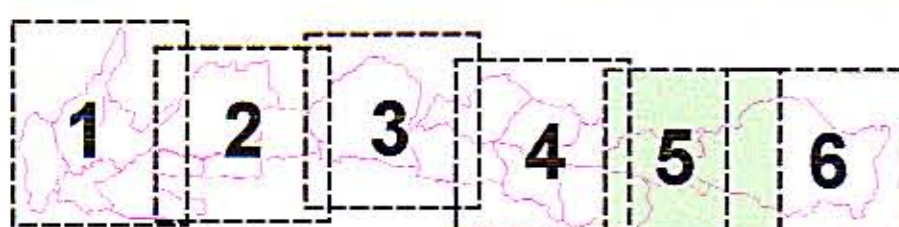
Carte de localisation des enjeux :
Planche 5/6

SERVICE INSTRUCTEUR :
DIRECTION DÉPARTEMENTALE DE L'ÉQUIPEMENT

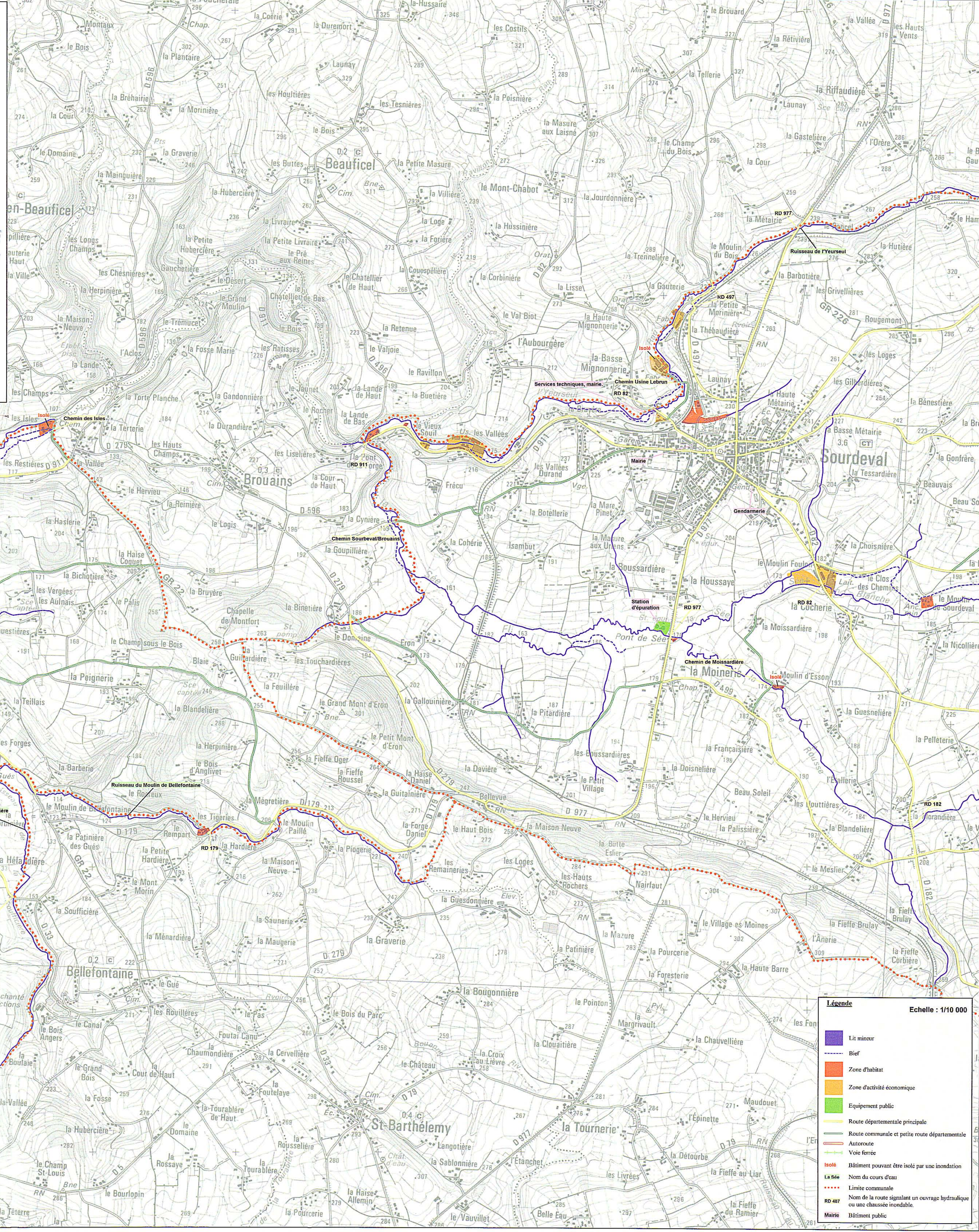
La carte a été approuvée
à Paris le 28 Juin 2007

RÉALISATION :
ALP'GÉORISQUES

Édition : Juin 2007



Édition : Juin 2007



Légende

- Lit mineur
- Bief
- Zone d'habitat
- Zone d'activité économique
- Equipement public
- Route départementale principale
- Route communale et petite route départementale
- Autoroute
- Voie ferrée
- Isolés
- Bâtiment pouvant être isolé par une inondation
- La Sée
- Nom du cours d'eau
- Limite communale
- Nom de la route signalant un ouvrage hydraulique ou une chaussée inondable.
- Mairie
- Bâtiment public

Echelle : 1/10 000