

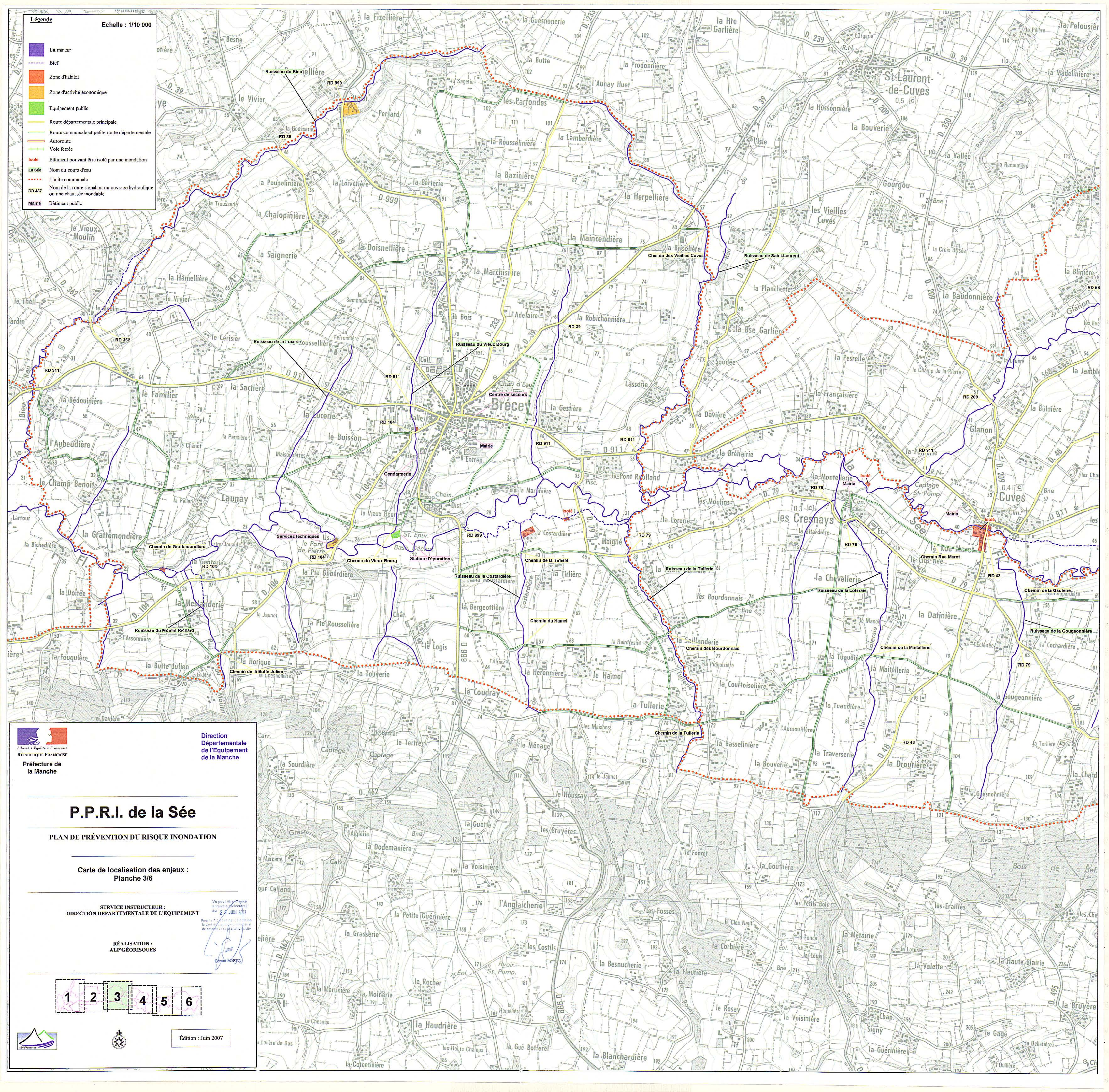


- Légende**
-  Lit mineur
  -  Bief
  -  Zone d'habitat
  -  Zone d'activité économique
  -  Equipement public
  -  Route départementale principale
  -  Route communale et petite route départementale
  -  Autoroute
  -  Voie ferrée
  -  Isolé
  -  La Sée
  -  Limite communale
  -  RD 487
  -  Mairie

Echelle : 1/10 000



Préfecture de la Manche

Direction Départementale de l'Équipement de la Manche

# P.P.R.I. de la Sée

PLAN DE PRÉVENTION DU RISQUE INONDATION

Carte de localisation des enjeux :  
Planche 3/6

SERVICE INSTRUCTEUR :  
DIRECTION DÉPARTEMENTALE DE L'ÉQUIPEMENT

Vu pour être annexé à l'arrêté préfectoral du 28 JUIN 2007

RÉALISATION :  
ALP GÉOMÉTRISQUES

*Gerard-MO(STR)*



Édition : Juin 2007

