













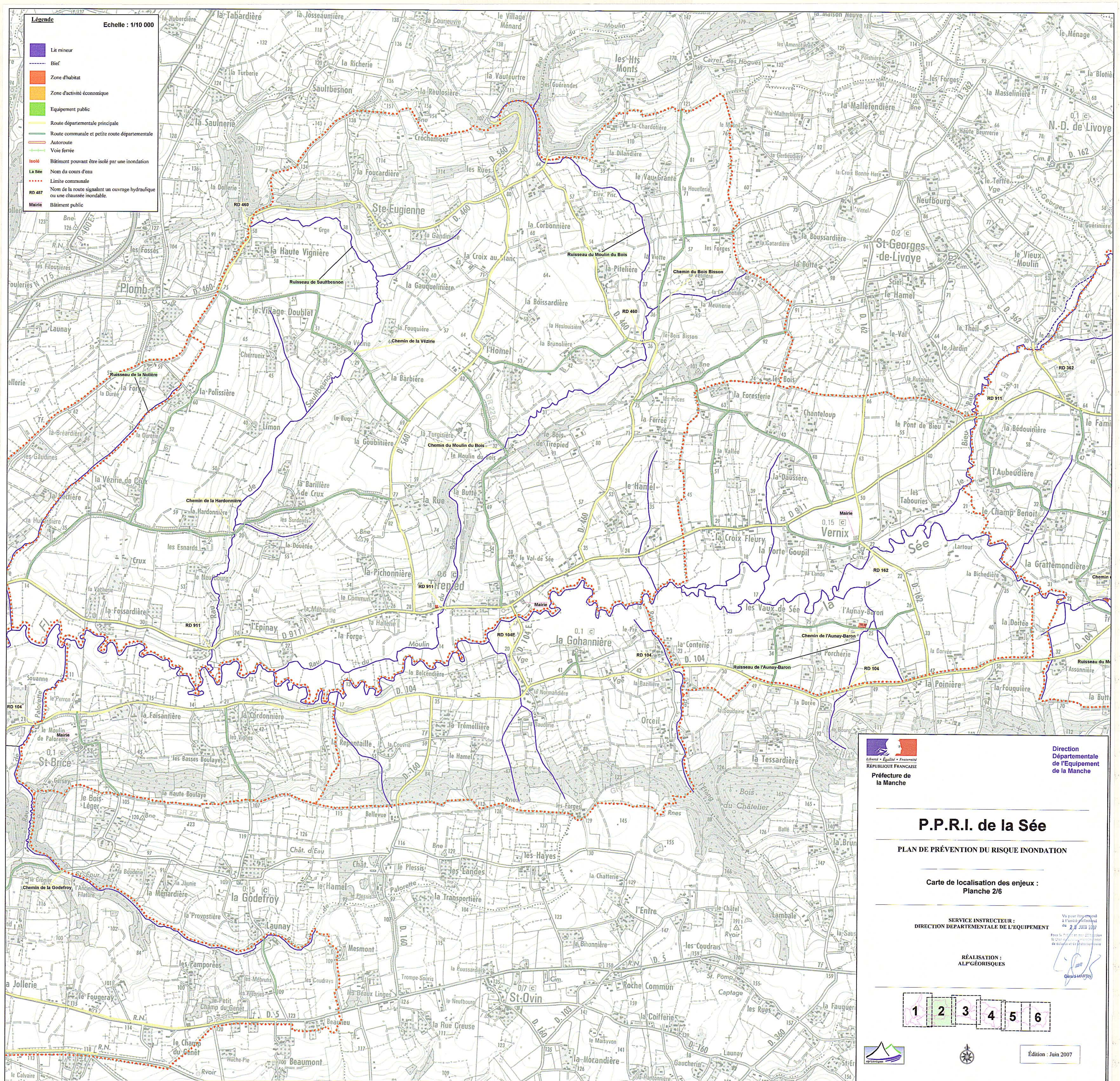


Légende

-  Lit mineur
-  Bief
-  Zone d'habitat
-  Zone d'activité économique
-  Equipement public
-  Route départementale principale
-  Route communale et petite route départementale
-  Autoroute
-  Voie ferrée
-  Isolé Bâtiment pouvant être isolé par une inondation
-  La Sée Nom du cours d'eau
-  Limite communale
-  RD 487 Nom de la route signalant un ouvrage hydraulique ou une chaussée inondable.
-  Mairie Bâtiment public

Echelle : 1/10 000





Liberté • Égalité • Fraternité
RÉPUBLIQUE FRANÇAISE

Préfecture de
la Manche

Direction
Départementale
de l'Équipement
de la Manche

P.P.R.I. de la Sée

PLAN DE PRÉVENTION DU RISQUE INONDATION

Carte de localisation des enjeux :
Planche 2/6

SERVICE INSTRUCTEUR :
DIRECTION DÉPARTEMENTALE DE L'ÉQUIPEMENT

Voie pour être déposée
au Tribunal administratif
du 28 JUILLET 2007
Pour le Plan de Prévention du Risque
d'Inondation de la Sée et de la Poirée

RÉALISATION :
ALP'GÉORISQUES

1

2

3

4

5

6




Édition : Juin 2007