ANNEXE 1 : CARTES

1 - Situation du site Natura 2000 « Récifs et marais arrière-littoraux du Cap Lévi à la Pointe de Saire » et des sites Natura 2000 voisins

2 – Site Natura 2000 Récifs et marais arrière-littoraux du Cap Lévi à la Pointe de Saire

3 - Localisation des herbiers de zostères marines

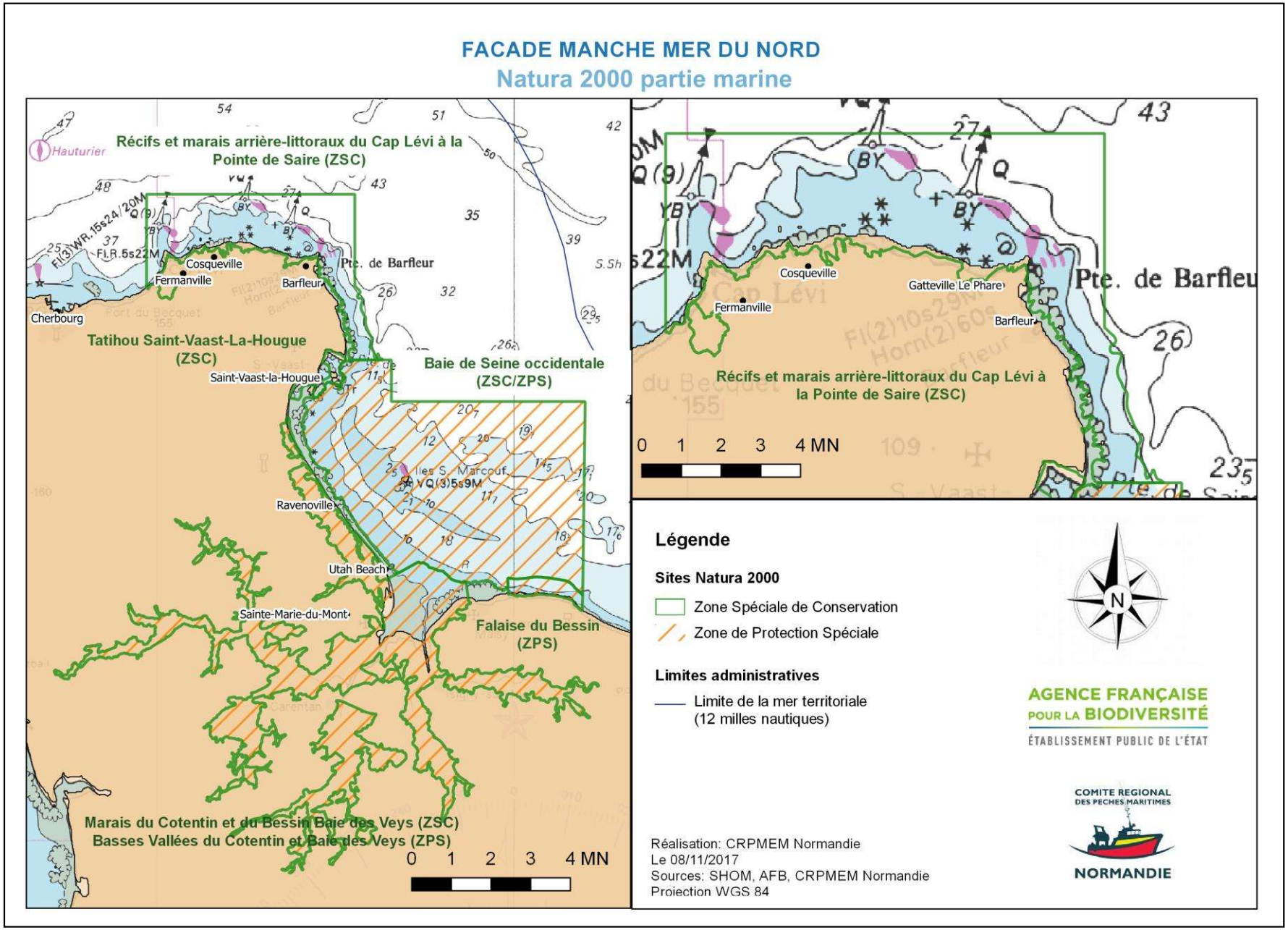

Carte 1 – Situation du site Natura 2000 « Récifs et marais arrière-littoraux du Cap Lévi à la Pointe de Saire » et des sites N2000 voisins

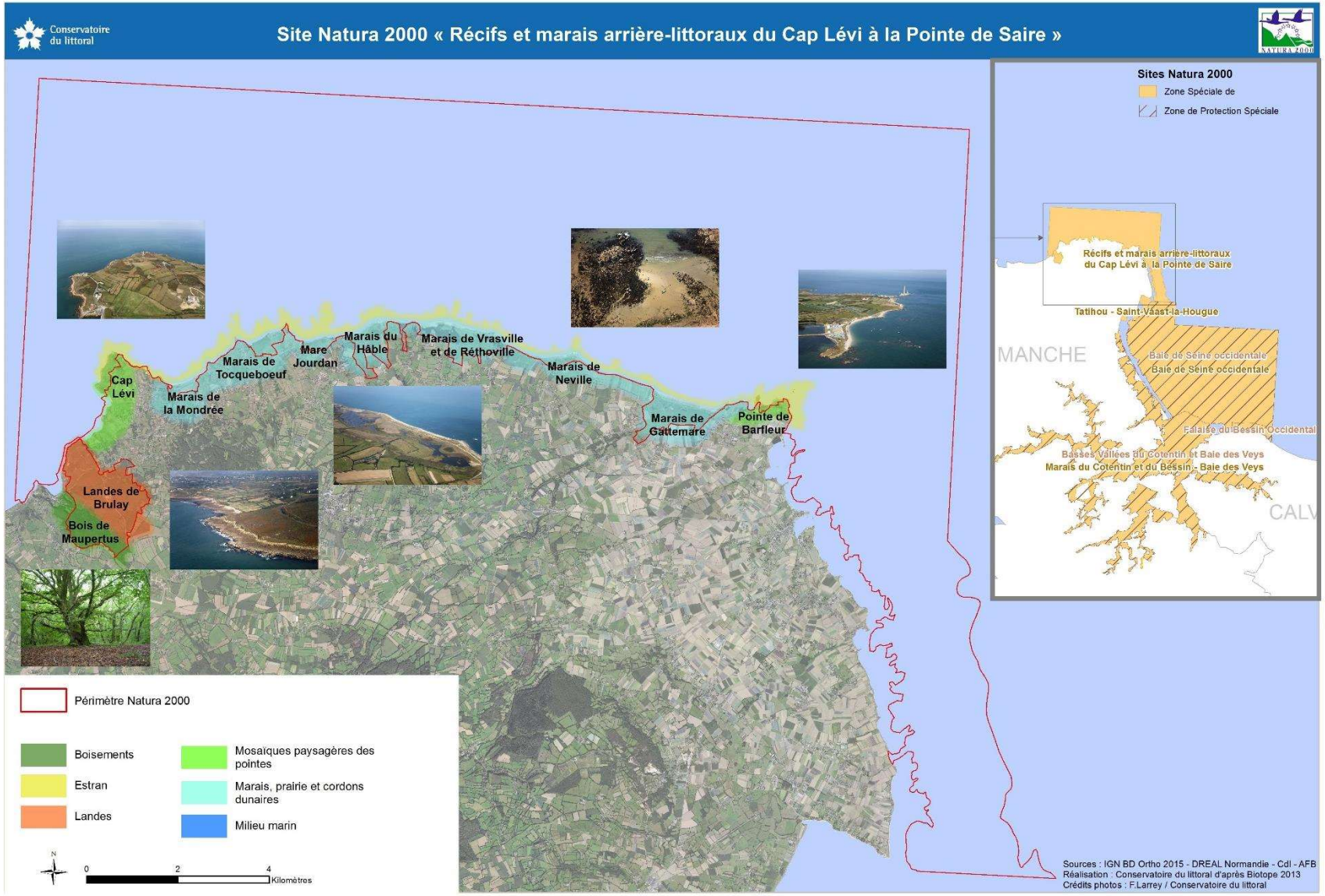

Carte 2 : Site Natura 2000 Récifs et marais arrière-littoraux du Cap Lévi à la Pointe de Saire

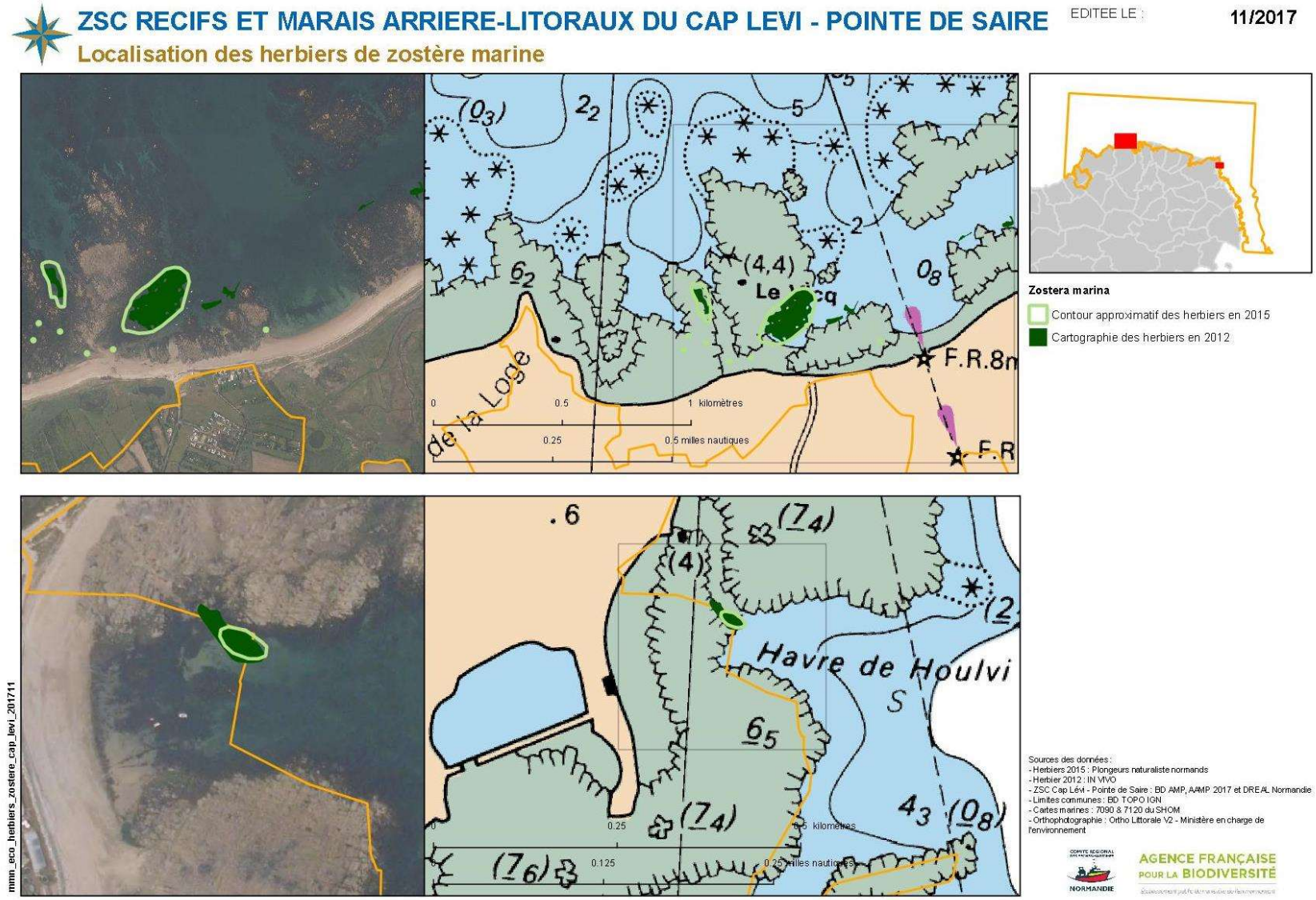

Carte 3 : Localisation des herbiers de zostères marines sur le site Récifs et marais-arrière-littoraux du Cap Lévi à la Ponte de Saire.