















LEGENDE

-  Limite territoire
  -  Limite communauté de communes
  -  Bassin versant des masses d'eau
  -  Limite communale
  -  Limite parcelle
  -  Réseau hydrographique
- Actions
-  Entretien ou restauration de ripisylve
  -  enlèvement de déchets
  -  suppression de végétation inadaptée en berge
  -  entretien
  -  Gestion du bétail
  -  aménagement d'abreuvoir
  -  mise en défens
  -  Mesures d'urgence et de gestion
  -  enlèvement d'obstacle à l'écoulement
  -  Lutte contre les espèces invasives
  -  actions à définir






















LEGENDE

-  Limite territoire
  -  Limite communauté de communes
  -  Bassin versant des masses d'eau
  -  Limite communale
  -  Limite parcelle
  -  Réseau hydrographique
- Actions
-  Entretien ou restauration de ripisylve
  -  enlèvement de déchets
  -  suppression de végétation inadaptée en berge
  -  entretien
  -  Gestion du bétail
  -  aménagement d'abreuvoir
  -  mise en défens
  -  Mesures d'urgence et de gestion
  -  enlèvement d'obstacle à l'écoulement
  -  Lutte contre les espèces invasives
  -  actions à définir





LEGENDE


















-  Limite territoire
-  Limite communauté de communes
-  Bassin versant des masses d'eau
-  Limite communale
-  Limite parcelle
-  Réseau hydrographique
- Actions**
-  Entretien ou restauration de ripisylve
-  enlèvement de déchets
-  suppression de végétation inadaptée en berge
-  entretien
-  Gestion du bétail
-  aménagement d'abreuvoir
-  mise en défens
-  Mesures d'urgence et de gestion
-  enlèvement d'obstacle à l'écoulement
-  Lutte contre les espèces invasives
-  actions à définir




## Atlas de localisation des actions sur cours d'eau

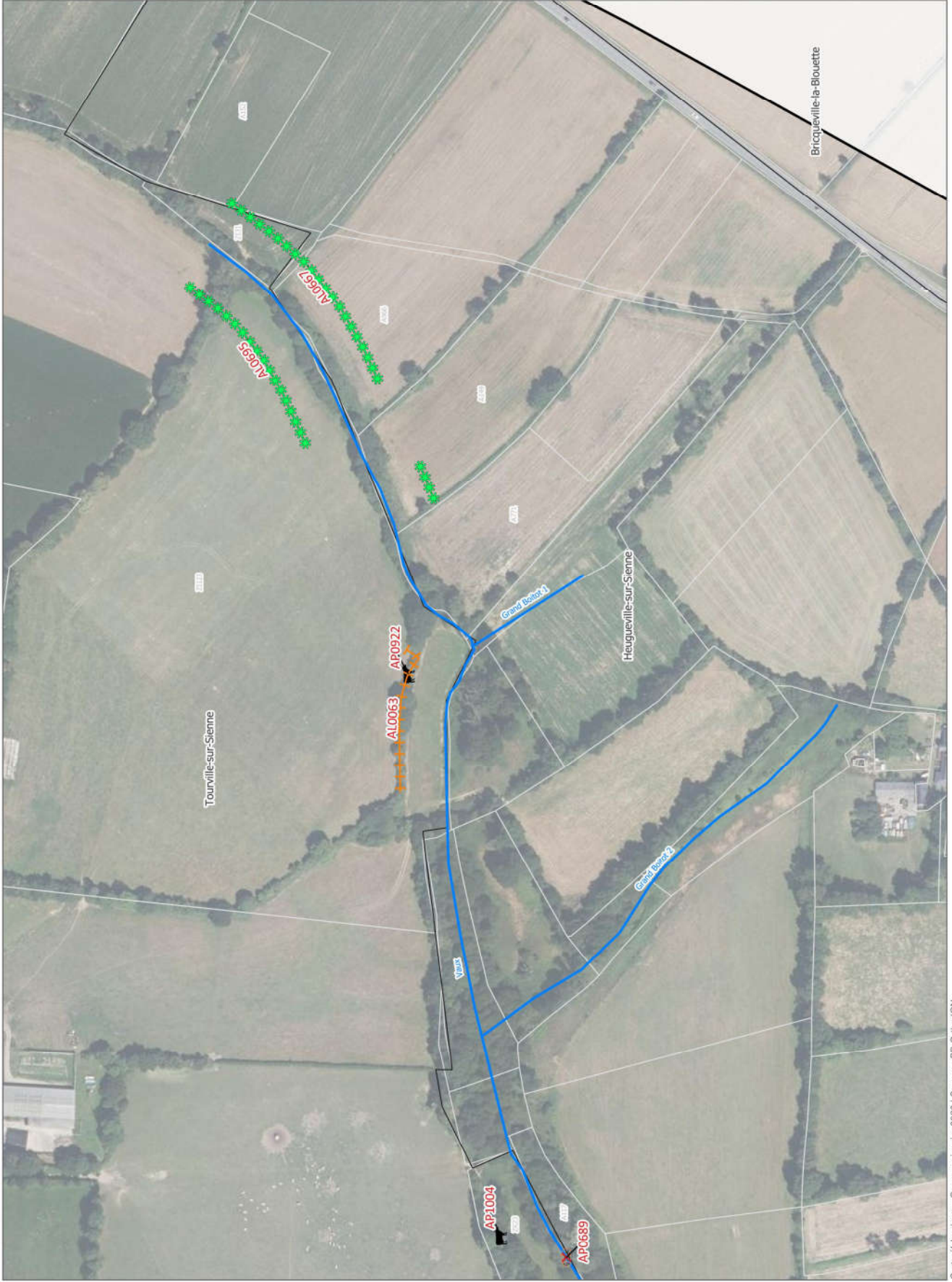


**LEGENDE**


















-  Limite territoire
  -  Limite communauté de communes
  -  Bassin versant des masses d'eau
  -  Limite communale
  -  Limite parcelle
  -  Réseau hydrographique
- Actions**
-  Entretien ou restauration de ripisylve
  -  enlèvement de déchets
  -  suppression de végétation inadaptée en berge
  -  entretien
  -  Gestion du bétail
  -  aménagement d'abreuvoir
  -  mise en défens
  -  Mesures d'urgence et de gestion
  -  enlèvement d'obstacle à l'écoulement
  -  Lutte contre les espèces invasives
  -  actions à définir



## Atlas de localisation des actions sur cours d'eau



















**LEGENDE**

-  Limite territoire
-  Limite communauté de communes
-  Bassin versant des masses d'eau
-  Limite communale
-  Limite parcelle
-  Réseau hydrographique
- Actions**
-  Entretien ou restauration de ripisylve
-  enlèvement de déchets
-  suppression de végétation inadaptée en berge
-  entretien
-  Gestion du bétail
-  aménagement d'abreuvoir
-  mise en défens
-  Mesures d'urgence et de gestion
-  enlèvement d'obstacle à l'écoulement
-  Lutte contre les espèces invasives
-  actions à définir



## Atlas de localisation des actions sur cours d'eau




















- LEGENDE**
-  Limite territoire
  -  Limite communauté de communes
  -  Bassin versant des masses d'eau
  -  Limite communale
  -  Limite parcelle
  -  Réseau hydrographique
- Actions**
-  Entretien ou restauration de ripisylve
  -  enlèvement de déchets
  -  suppression de végétation inadaptée en berge
  -  entretien
  -  Gestion du bétail
  -  aménagement d'abreuvoir
  -  mise en défens
  -  Mesures d'urgence et de gestion
  -  enlèvement d'obstacle à l'écoulement
  -  Lutte contre les espèces invasives
  -  actions à définir













LEGENDE

-  Limite territoire
-  Limite communauté de communes
-  Bassin versant des masses d'eau
-  Limite communale
-  Limite parcelle
-  Réseau hydrographique
- Actions**
-  Entretien ou restauration de ripisylve
-  enlèvement de déchets
-  suppression de végétation inadaptée en berge
-  entretien
-  Gestion du bétail
-  aménagement d'abreuvoir
-  mise en défens
-  Mesures d'urgence et de gestion
-  enlèvement d'obstacle à l'écoulement
-  Lutte contre les espèces invasives
-  actions à définir





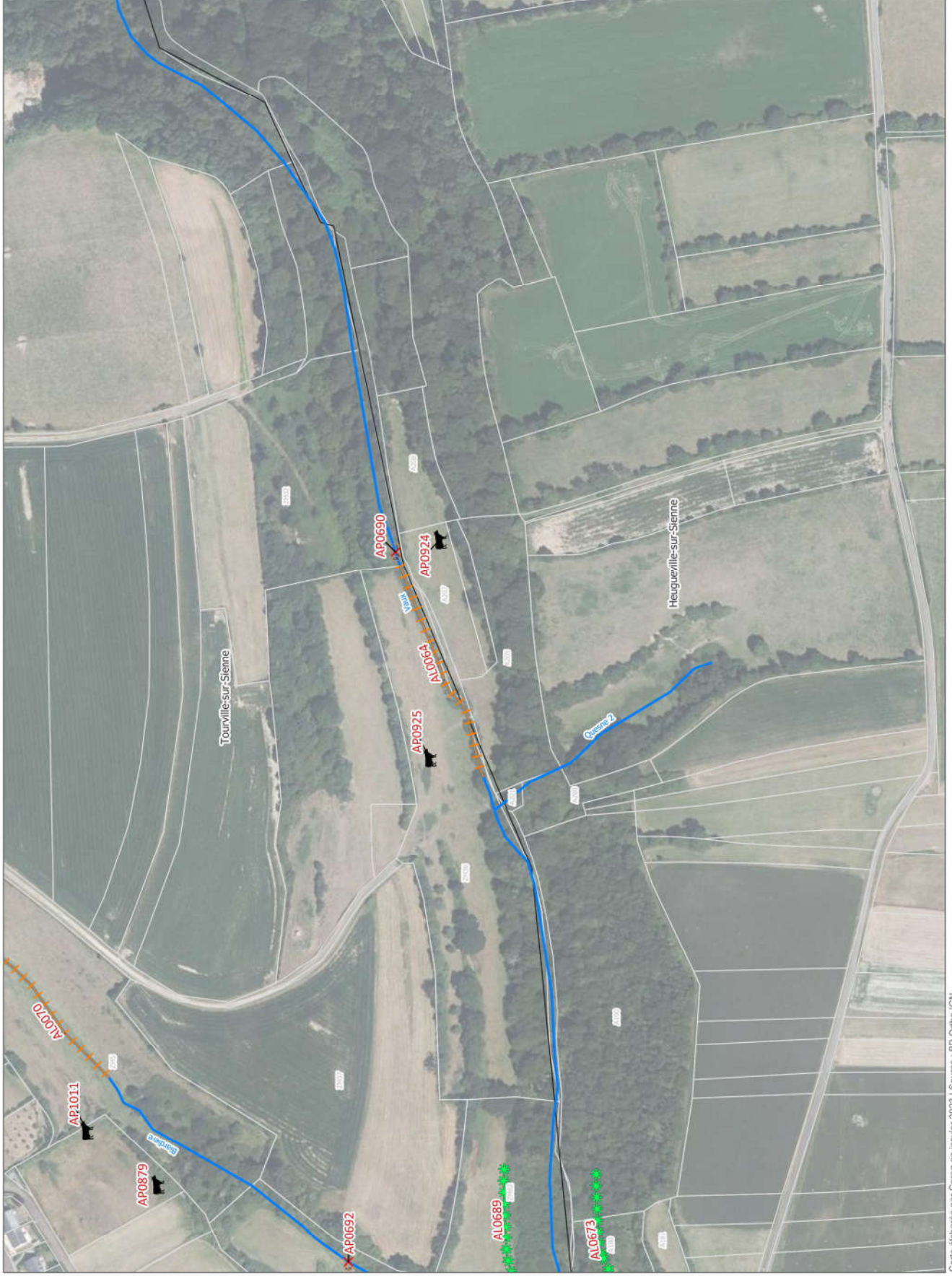
**LEGENDE**

-  Limite territoire
  -  Limite communauté de communes
  -  Bassin versant des masses d'eau
  -  Limite communale
  -  Limite parcelle
  -  Réseau hydrographique
- Actions**
-  Entretien ou restauration de ripisylve
  -  enlèvement de déchets
  -  suppression de végétation inadaptée en berge
  -  entretien
  -  Gestion du bétail
  -  aménagement d'abreuvoir
  -  mise en défens
  -  Mesures d'urgence et de gestion
  -  enlèvement d'obstacle à l'écoulement
  -  Lutte contre les espèces invasives
  -  actions à définir






## Atlas de localisation des actions sur cours d'eau

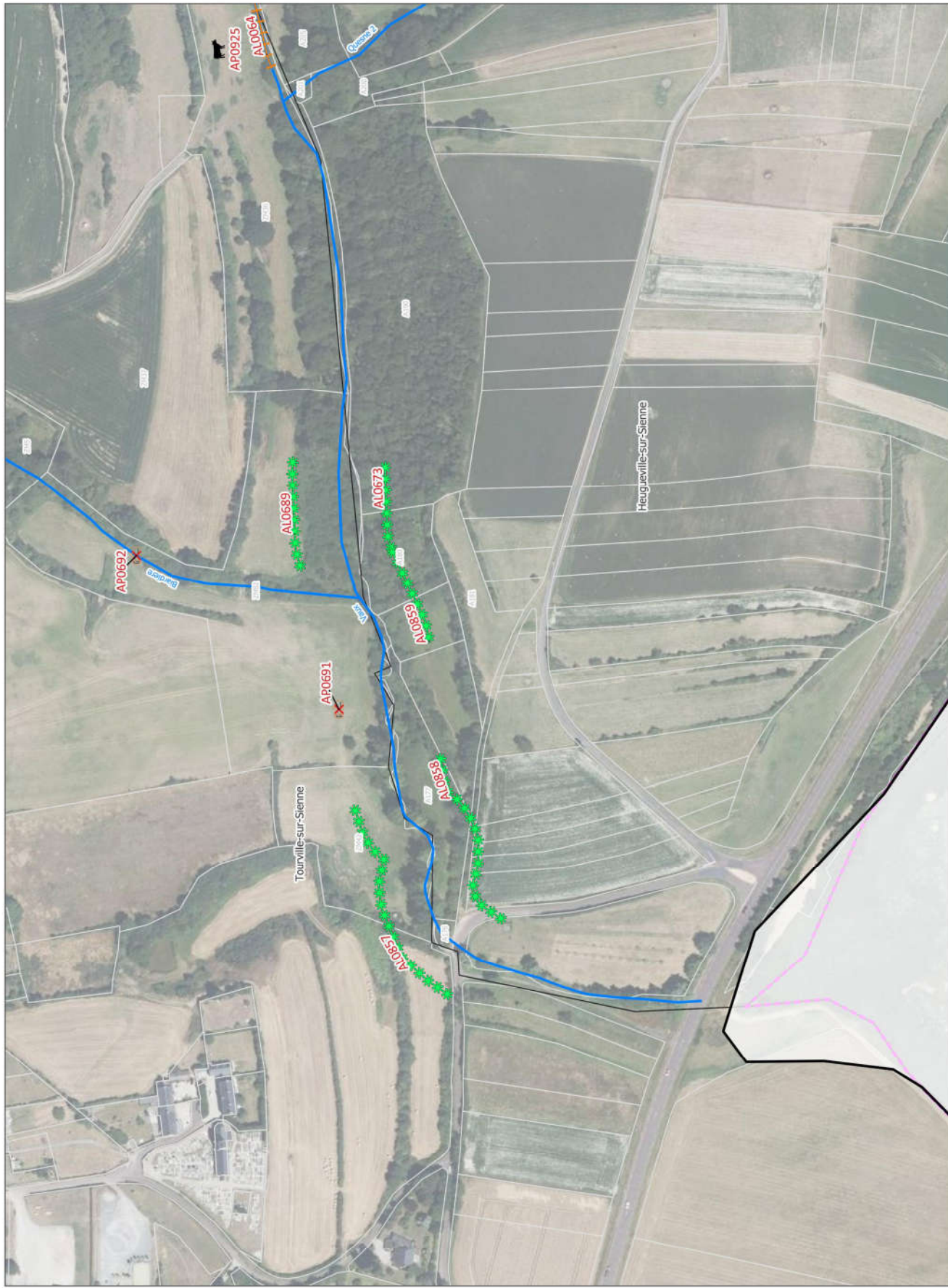


**LEGENDE**








- Limite territoire
- Limite communauté de communes
- Bassin versant des masses d'eau
- Limite communale
- Limite parcelle
- Réseau hydrographique
- Actions**
- Entretien ou restauration de ripisylve
- enlèvement de déchets
- suppression de végétation inadaptée en berge
- entretien
- Gestion du bétail
- aménagement d'abreuvoir
- mise en défens
- Mesures d'urgence et de gestion
- enlèvement d'obstacle à l'écoulement
- Lutte contre les espèces invasives
- actions à définir



## Atlas de localisation des actions sur cours d'eau

















**LEGENDE**

-  Limite territoire
-  Limite communauté de communes
-  Bassin versant des masses d'eau
-  Limite communale
-  Limite parcelle
-  Réseau hydrographique
- Actions**
-  Entretien ou restauration de ripisylve
-  enlèvement de déchets
-  suppression de végétation inadaptée en berge
-  entretien
-  Gestion du bétail
-  aménagement d'abreuvoir
-  mise en défens
-  Mesures d'urgence et de gestion
-  enlèvement d'obstacle à l'écoulement
-  Lutte contre les espèces invasives
-  actions à définir






















LEGENDE

-  Limite territoire
  -  Limite communauté de communes
  -  Bassin versant des masses d'eau
  -  Limite communale
  -  Limite parcelle
  -  Réseau hydrographique
- Actions
-  Entretien ou restauration de ripisylve
  -  enlèvement de déchets
  -  suppression de végétation inadaptée en berge
  -  entretien
- Gestion du bétail
-  aménagement d'abreuvoir
  -  mise en défens
- Mesures d'urgence et de gestion
-  enlèvement d'obstacle à l'écoulement
- Lutte contre les espèces invasives
-  actions à définir

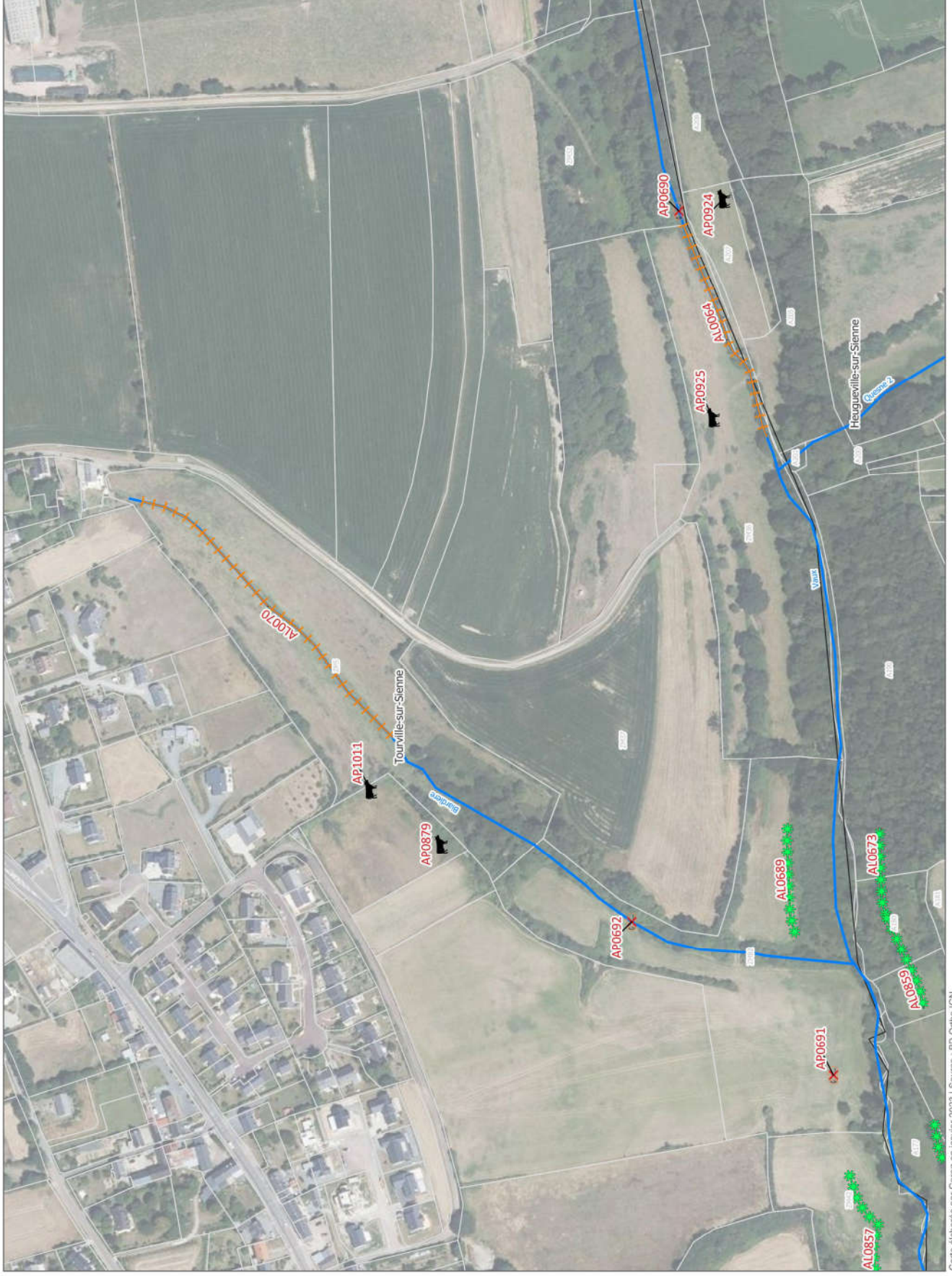





















LEGENDE

-  Limite territoire
-  Limite communauté de communes
-  Bassin versant des masses d'eau
-  Limite communale
-  Limite parcelle
-  Réseau hydrographique
- Actions**
-  Entretien ou restauration de ripisylve
-  enlèvement de déchets
-  suppression de végétation inadaptée en berge
-  entretien
-  Gestion du bétail
-  aménagement d'abreuvoir
-  mise en défens
-  Mesures d'urgence et de gestion
-  enlèvement d'obstacle à l'écoulement
-  Lutte contre les espèces invasives
-  actions à définir





LEGENDE

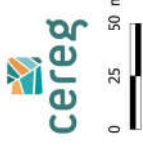
-  Limite territoire
-  Limite communauté de communes
-  Bassin versant des masses d'eau
-  Limite communale
-  Limite parcelle
-  Réseau hydrographique
- Actions**
-  Entretien ou restauration de ripisylve
-  enlèvement de déchets
-  suppression de végétation inadaptée en berge
-  entretien
-  Gestion du bétail
-  aménagement d'abreuvoir
-  mise en défens
-  Mesures d'urgence et de gestion
-  enlèvement d'obstacle à l'écoulement
-  Lutte contre les espèces invasives
-  actions à définir






















**LEGENDE**

- Limite territoire
  - Limite communauté de communes
  - Bassin versant des masses d'eau
  - Limite communale
  - Limite parcelle
  - Réseau hydrographique
- Actions**
- Entretien ou restauration de ripisylve
  - enlèvement de déchets
  - suppression de végétation inadaptée en berge
  - entretien
  - Gestion du bétail
  - aménagement d'abreuvoir
  - mise en défens
  - Mesures d'urgence et de gestion
  - enlèvement d'obstacle à l'écoulement
  - Lutte contre les espèces invasives
  - actions à définir

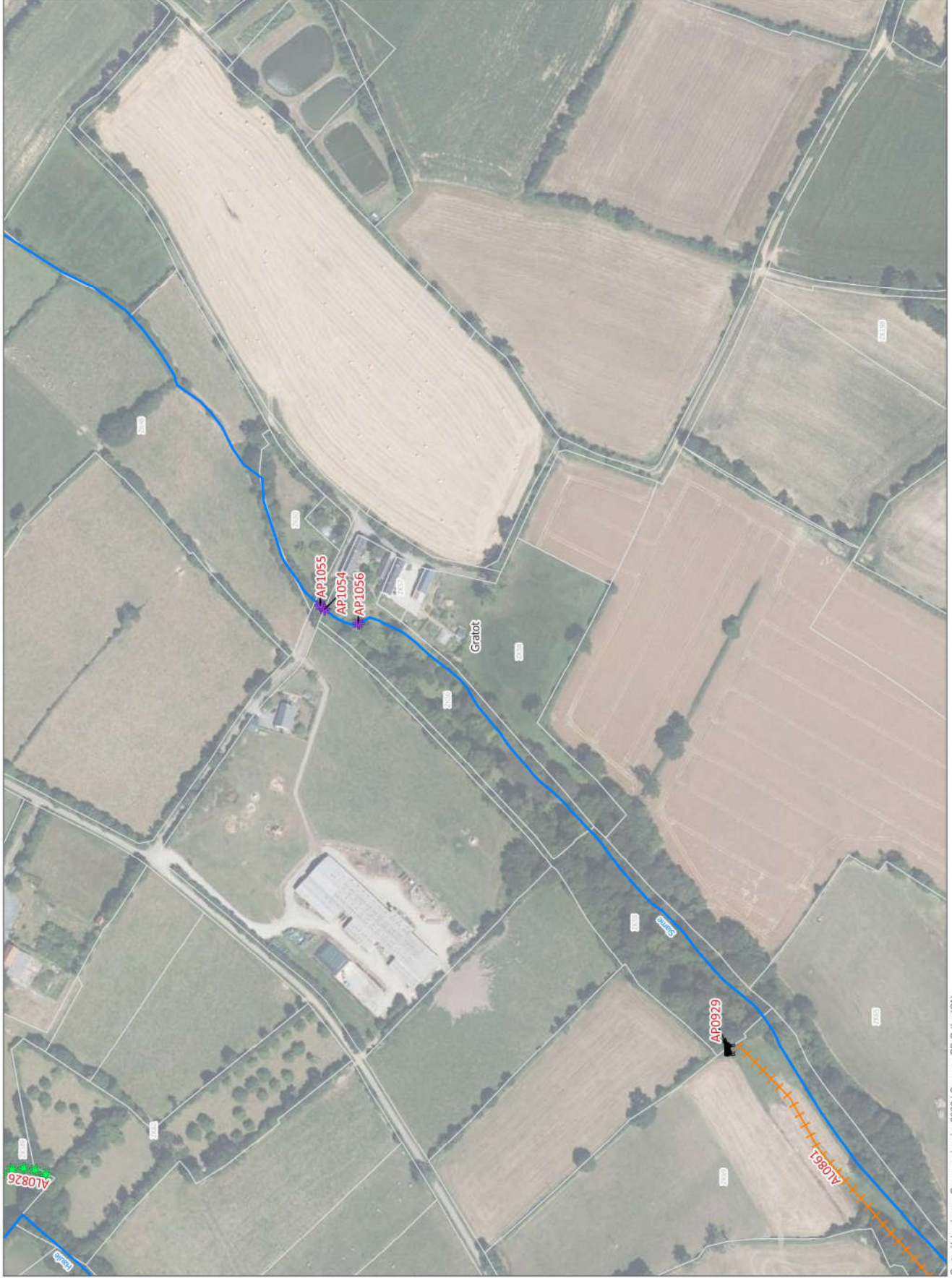





















**LEGENDE**

-  Limite territoire
  -  Limite communauté de communes
  -  Bassin versant des masses d'eau
  -  Limite communale
  -  Limite parcelle
  -  Réseau hydrographique
- Actions**
-  Entretien ou restauration de ripisylve
  -  enlèvement de déchets
  -  suppression de végétation inadaptée en berge
  -  entretien
  -  Gestion du bétail
  -  aménagement d'abreuvoir
  -  mise en défens
  -  Mesures d'urgence et de gestion
  -  enlèvement d'obstacle à l'écoulement
  -  Lutte contre les espèces invasives
  -  actions à définir

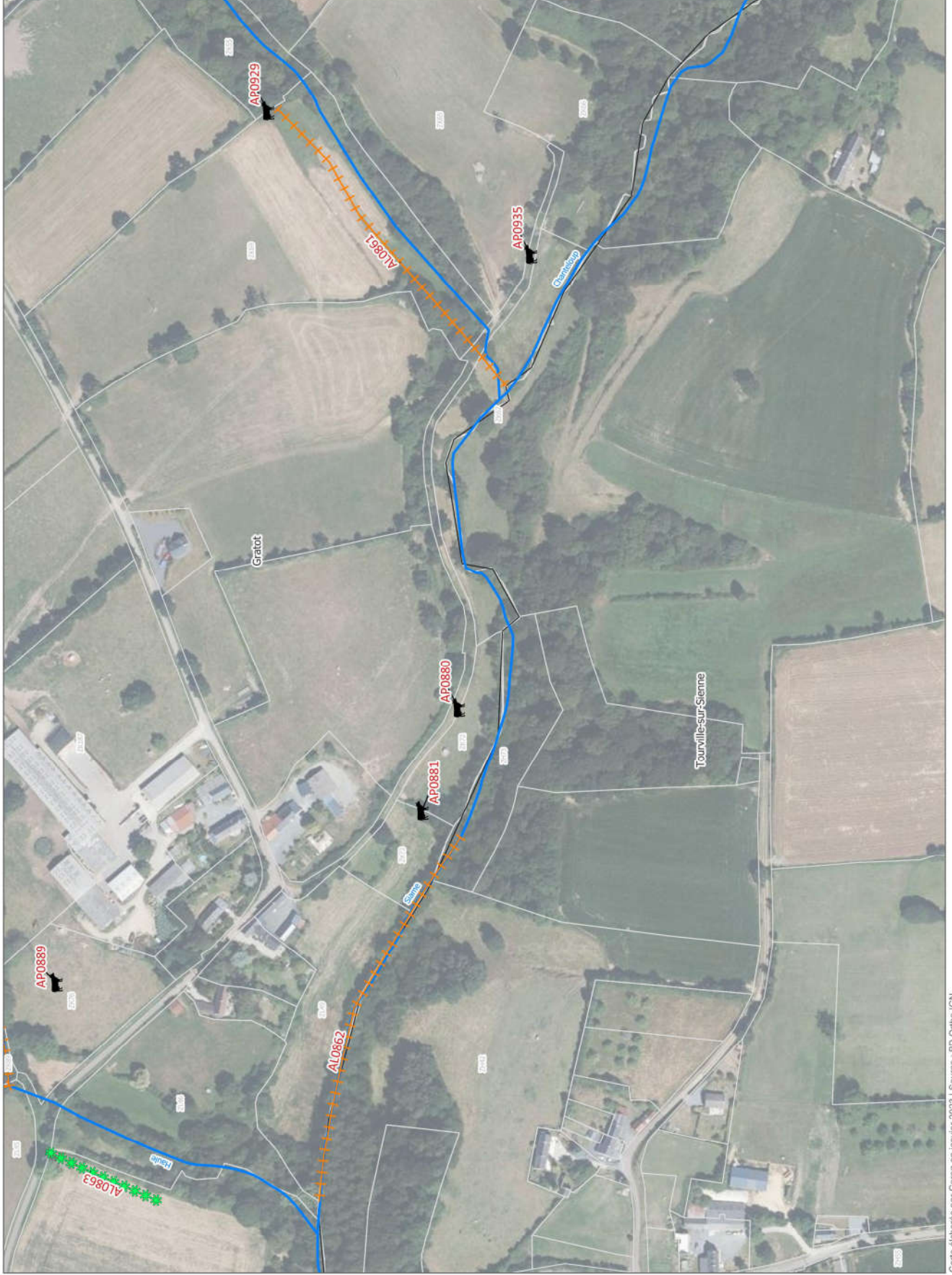




- LEGENDE**
-  Limite territoire
  -  Limite communauté de communes
  -  Bassin versant des masses d'eau
  -  Limite communale
  -  Limite parcelle
  -  Réseau hydrographique
- Actions**
-  Entretien ou restauration de ripisylve
  -  enlèvement de déchets
  -  suppression de végétation inadaptée en berge
  -  entretien
  -  Gestion du bétail
  -  aménagement d'abreuvoir
  -  mise en défens
  -  Mesures d'urgence et de gestion
  -  enlèvement d'obstacle à l'écoulement
  -  Lutte contre les espèces invasives
  -  actions à définir

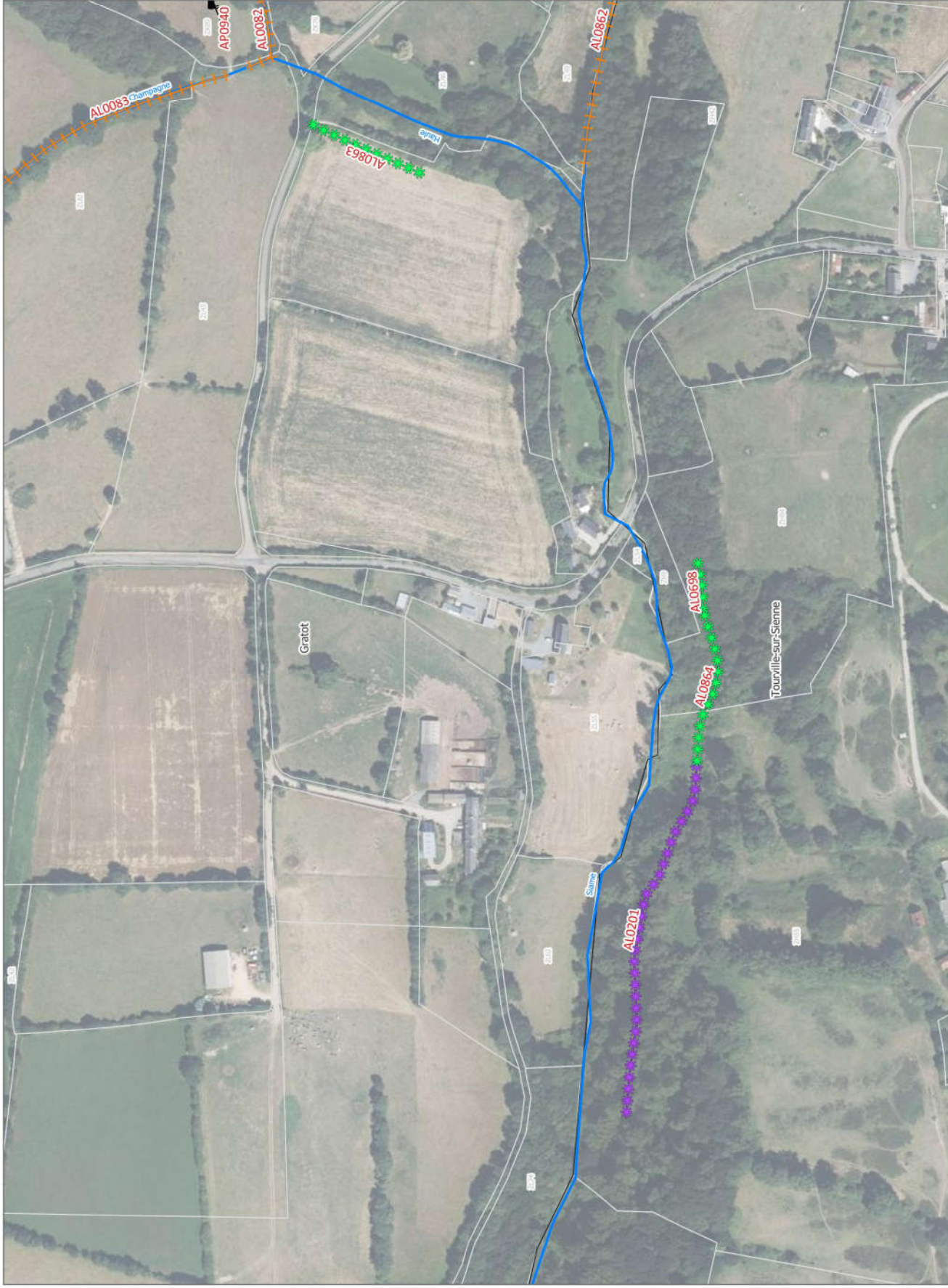









- LEGENDE**
- Limite territoire
  - Limite communauté de communes
  - Bassin versant des masses d'eau
  - Limite communale
  - Limite parcelle
  - Réseau hydrographique
- Actions**
- Entretien ou restauration de ripisylve
  - enlèvement de déchets
  - suppression de végétation inadaptée en berge
  - entretien
- Gestion du bétail**
- aménagement d'abreuvoir
  - mise en défens
- Mesures d'urgence et de gestion**
- enlèvement d'obstacle à l'écoulement
- Lutte contre les espèces invasives**
- actions à définir

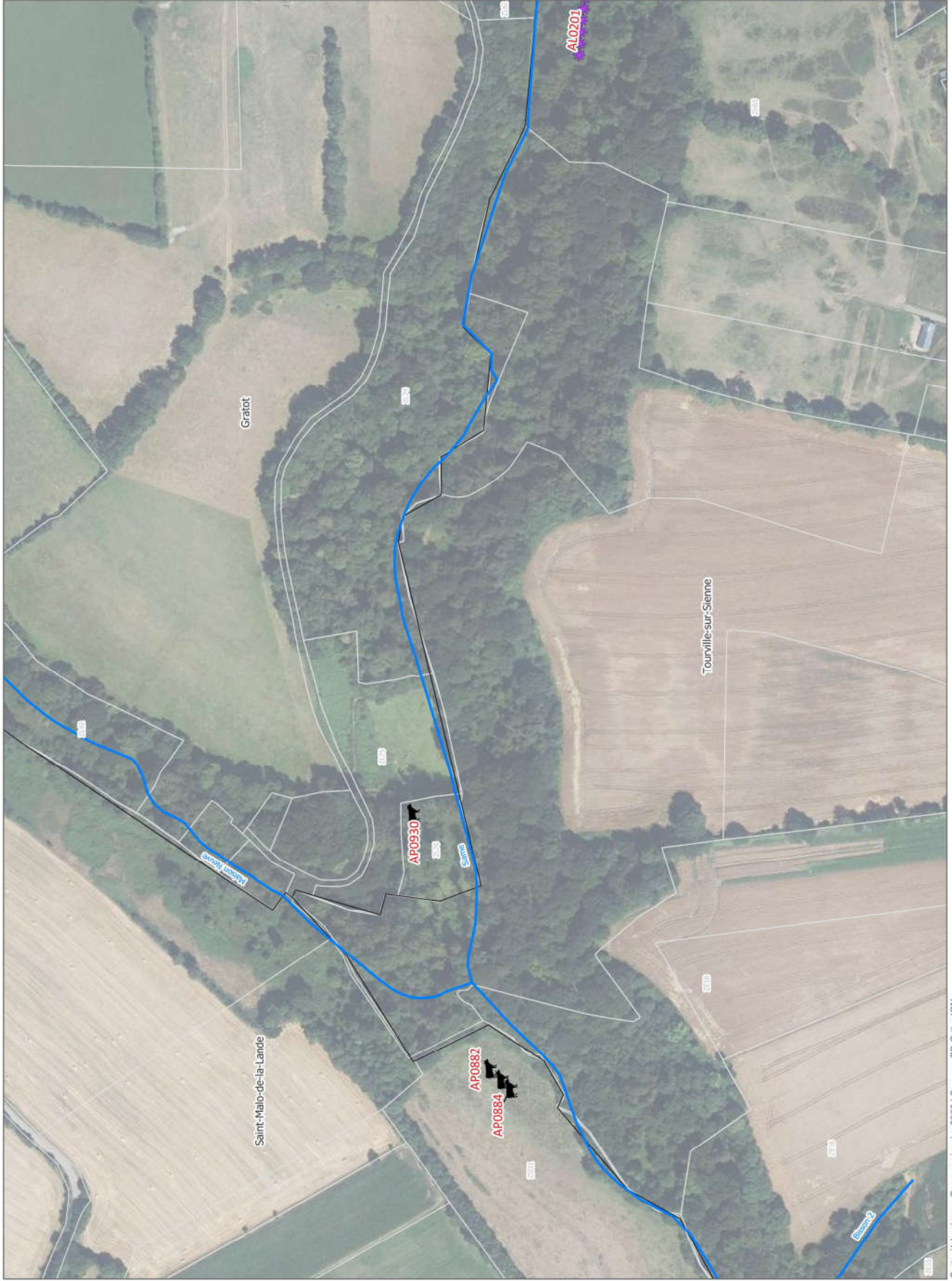





















LEGENDE

-  Limite territoire
  -  Limite communauté de communes
  -  Bassin versant des masses d'eau
  -  Limite communale
  -  Limite parcelle
  -  Réseau hydrographique
- Actions
-  Entretien ou restauration de ripisylve
  -  enlèvement de déchets
  -  suppression de végétation inadaptée en berge
  -  entretien
  -  Gestion du bétail
  -  aménagement d'abreuvoir
  -  mise en défens
  -  Mesures d'urgence et de gestion
  -  enlèvement d'obstacle à l'écoulement
  -  Lutte contre les espèces invasives
  -  actions à définir

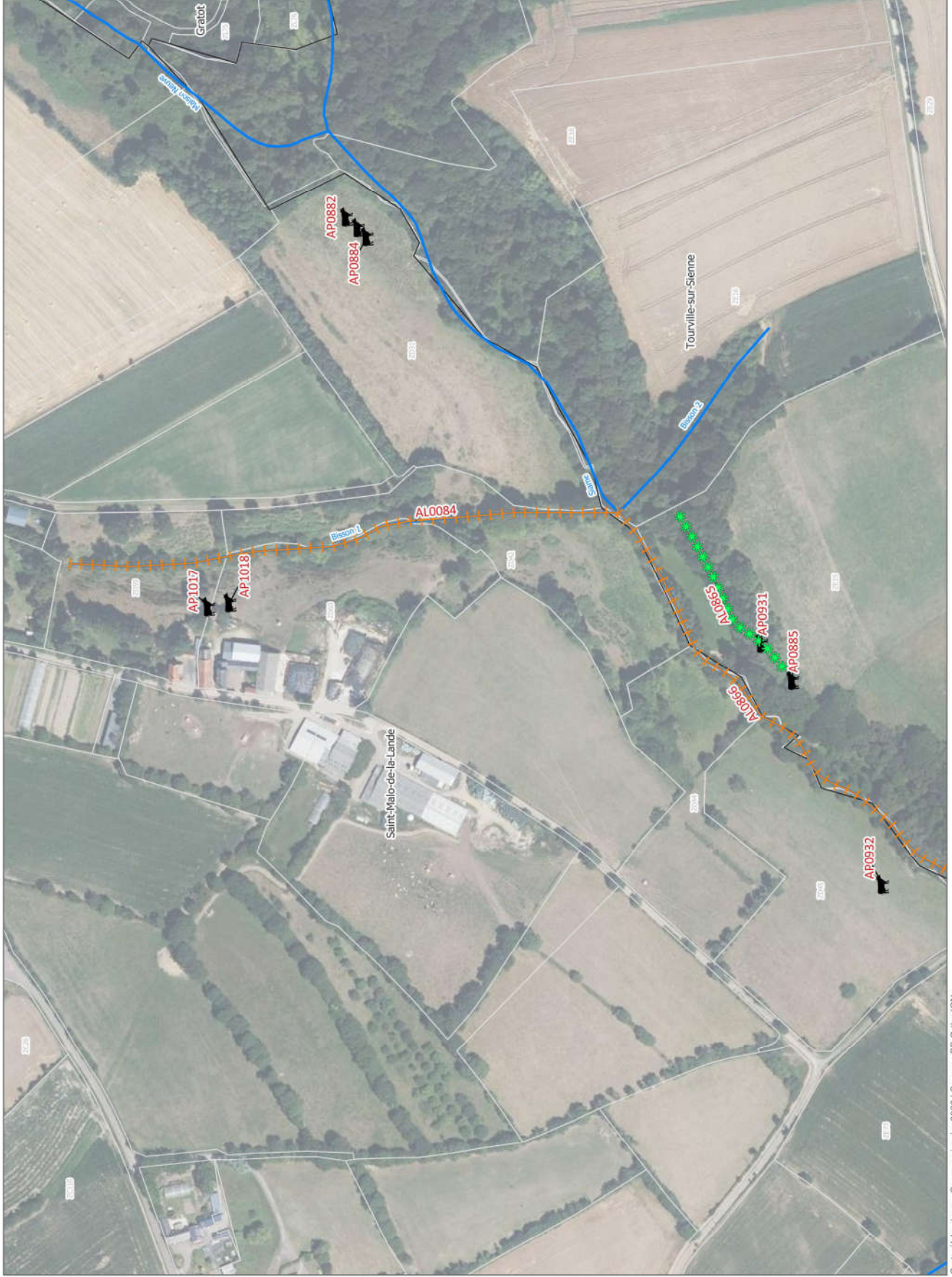






**LEGENDE**

-  Limite territoire
  -  Limite communauté de communes
  -  Bassin versant des masses d'eau
  -  Limite communale
  -  Limite parcelle
  -  Réseau hydrographique
- Actions**
-  Entretien ou restauration de ripisylve
  -  enlèvement de déchets
  -  suppression de végétation inadaptée en berge
  -  entretien
  -  Gestion du bétail
  -  aménagement d'abreuvoir
  -  mise en défens
  -  Mesures d'urgence et de gestion
  -  enlèvement d'obstacle à l'écoulement
  -  Lutte contre les espèces invasives
  -  actions à définir



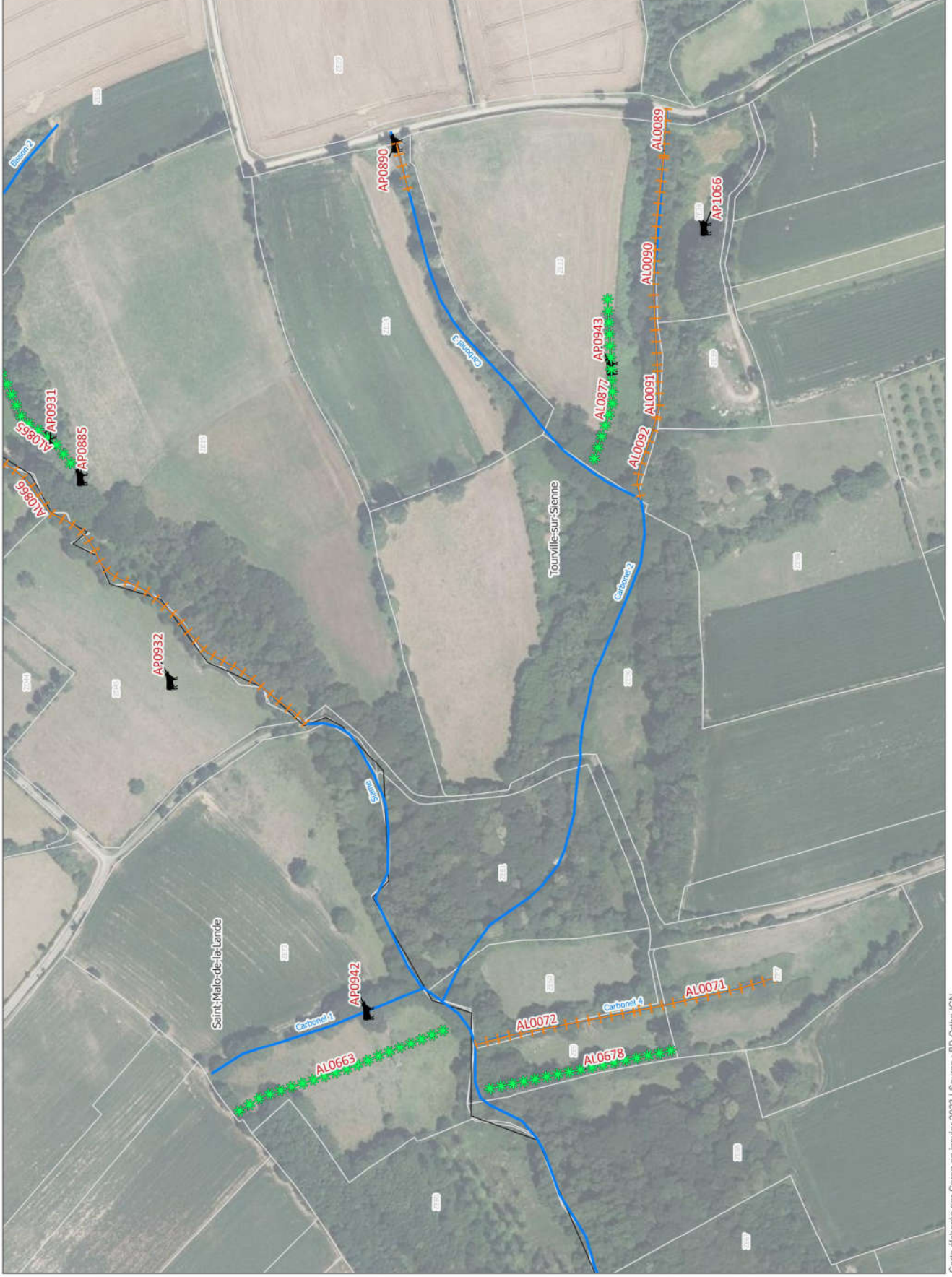


LEGENDE

-  Limite territoire
-  Limite communauté de communes
-  Bassin versant des masses d'eau
-  Limite communale
-  Limite parcelle
-  Réseau hydrographique
- Actions**
-  Entretien ou restauration de ripisylve
-  enlèvement de déchets
-  suppression de végétation inadaptée en berge
-  entretien
-  Gestion du bétail
-  aménagement d'abreuvoir
-  mise en défens
-  Mesures d'urgence et de gestion
-  enlèvement d'obstacle à l'écoulement
-  Lutte contre les espèces invasives
-  actions à définir




### Atlas de localisation des actions sur cours d'eau













**LEGENDE**


- Limite territoire
- Limite communauté de communes
- Bassin versant des masses d'eau
- Limite communale
- Limite parcelle
- Réseau hydrographique
- Actions**
- Entretien ou restauration de ripisylve
- enlèvement de déchets
- suppression de végétation inadaptée en berge
- entretien
- Gestion du bétail
- aménagement d'abreuvoir
- mise en défens
- Mesures d'urgence et de gestion
- enlèvement d'obstacle à l'écoulement
- Lutte contre les espèces invasives
- actions à définir

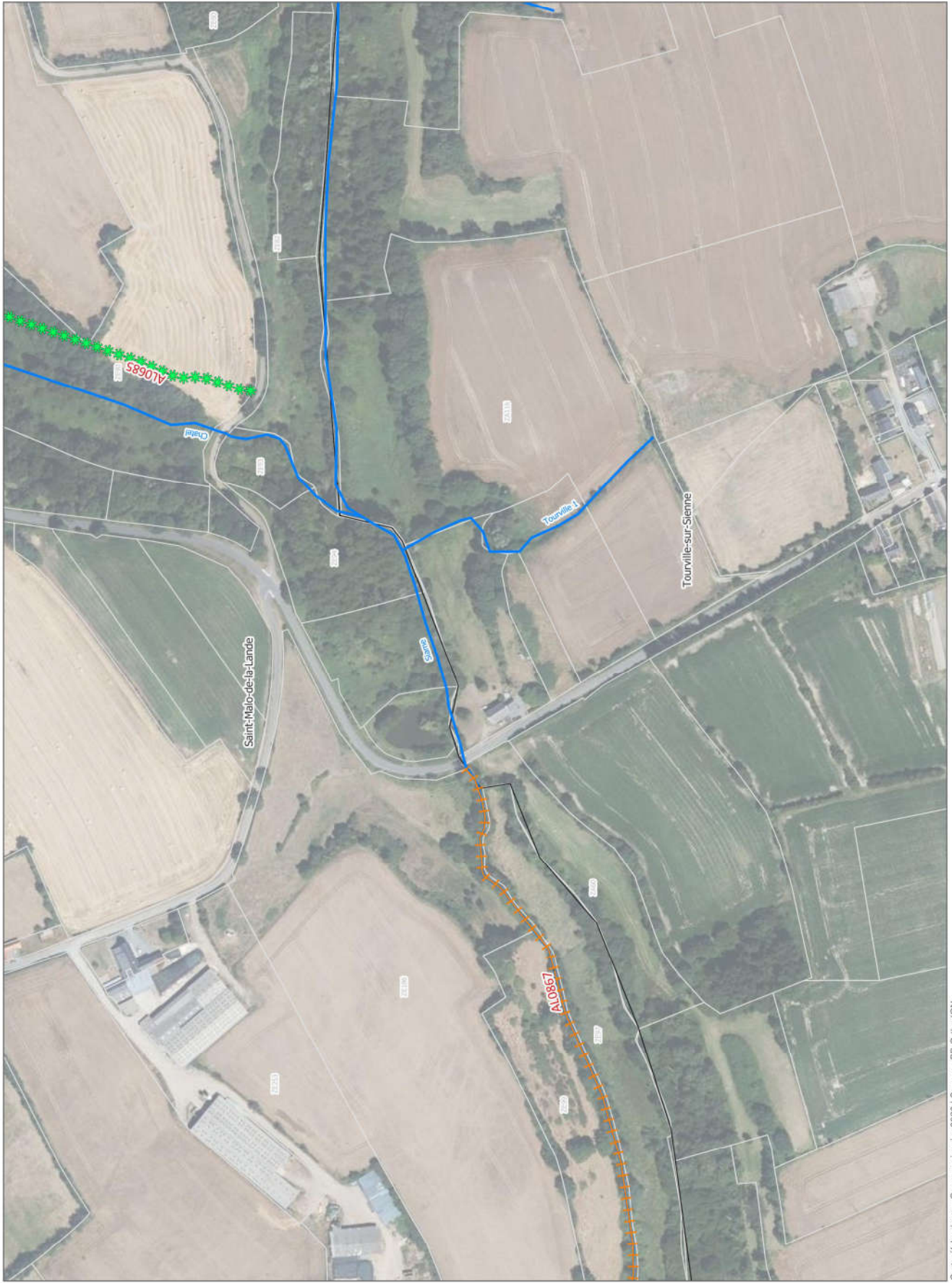




**LEGENDE**

-  Limite territoire
  -  Limite communauté de communes
  -  Bassin versant des masses d'eau
  -  Limite communale
  -  Limite parcelle
  -  Réseau hydrographique
- Actions**
-  Entretien ou restauration de ripisylve
  -  enlèvement de déchets
  -  suppression de végétation inadaptée en berge
  -  entretien
  -  Gestion du bétail
  -  aménagement d'abreuvoir
  -  mise en défens
  -  Mesures d'urgence et de gestion
  -  enlèvement d'obstacle à l'écoulement
  -  Lutte contre les espèces invasives
  -  actions à définir



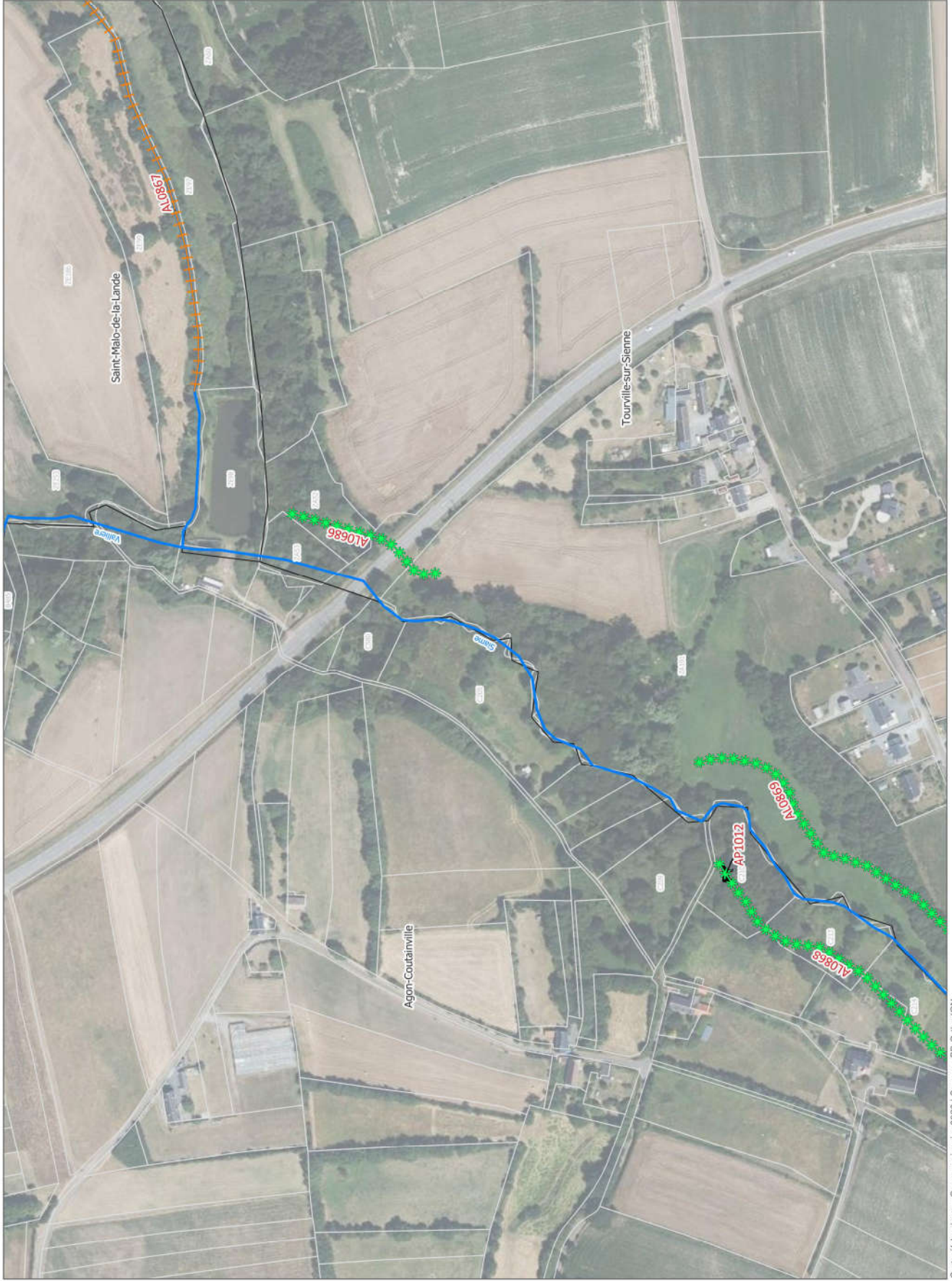


LEGENDE









-  Limite territoire
  -  Limite communauté de communes
  -  Bassin versant des masses d'eau
  -  Limite communale
  -  Limite parcelle
  -  Réseau hydrographique
- Actions
-  Entretien ou restauration de ripisylve
  -  enlèvement de déchets
  -  suppression de végétation inadaptée en berge
  -  entretien
  -  Gestion du bétail
  -  aménagement d'abreuvoir
  -  mise en défens
  -  Mesures d'urgence et de gestion
  -  enlèvement d'obstacle à l'écoulement
  -  Lutte contre les espèces invasives
  -  actions à définir



## Atlas de localisation des actions sur cours d'eau



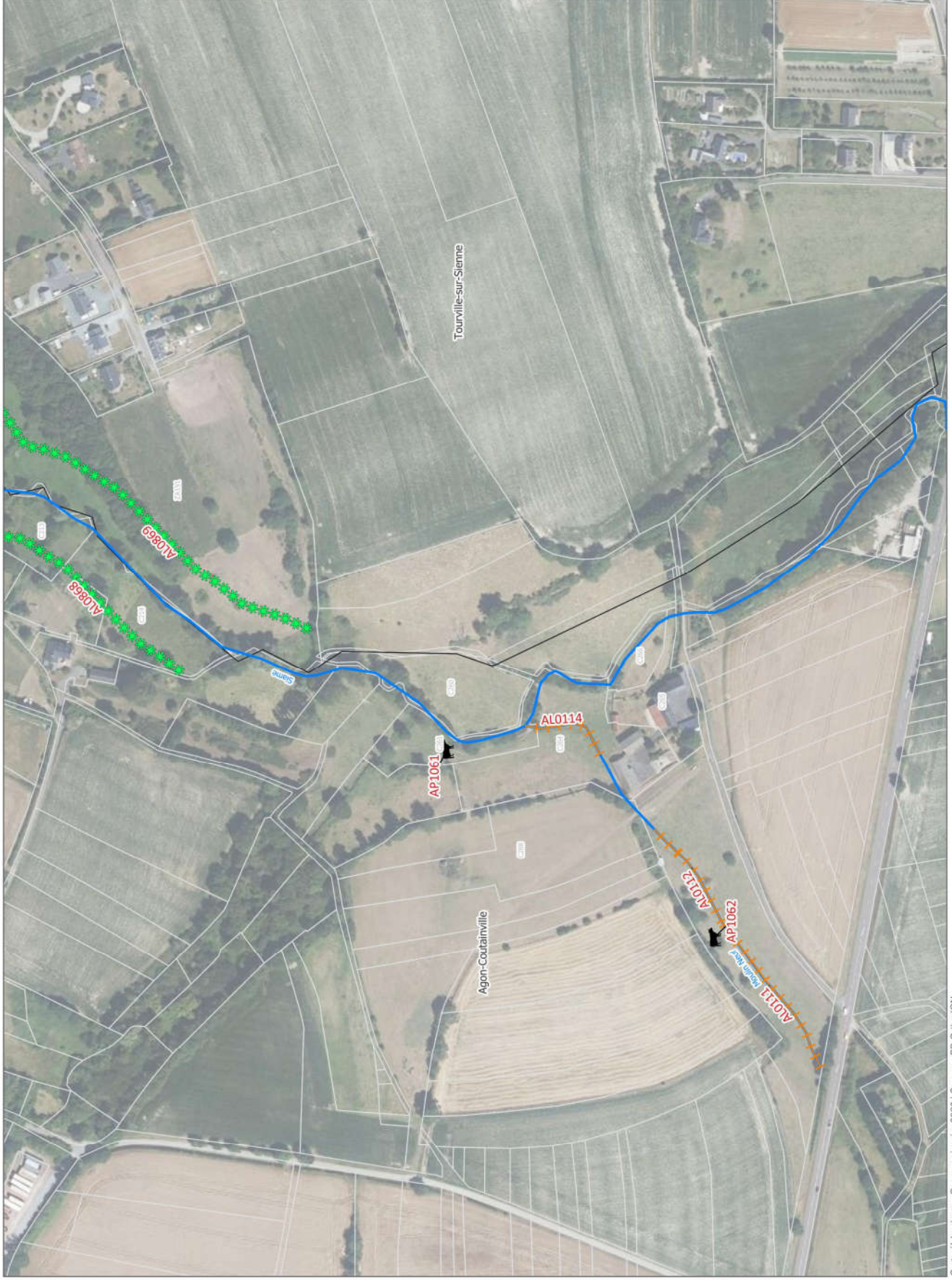
**LEGENDE**

-  Limite territoire
-  Limite communauté de communes
-  Bassin versant des masses d'eau
-  Limite communale
-  Limite parcelle
-  Réseau hydrographique
- Actions**
-  Entretien ou restauration de ripisylve
-  enlèvement de déchets
-  suppression de végétation inadaptée en berge
-  entretien
-  Gestion du bétail
-  aménagement d'abreuvoir
-  mise en défens
-  Mesures d'urgence et de gestion
-  enlèvement d'obstacle à l'écoulement
-  Lutte contre les espèces invasives
-  actions à définir




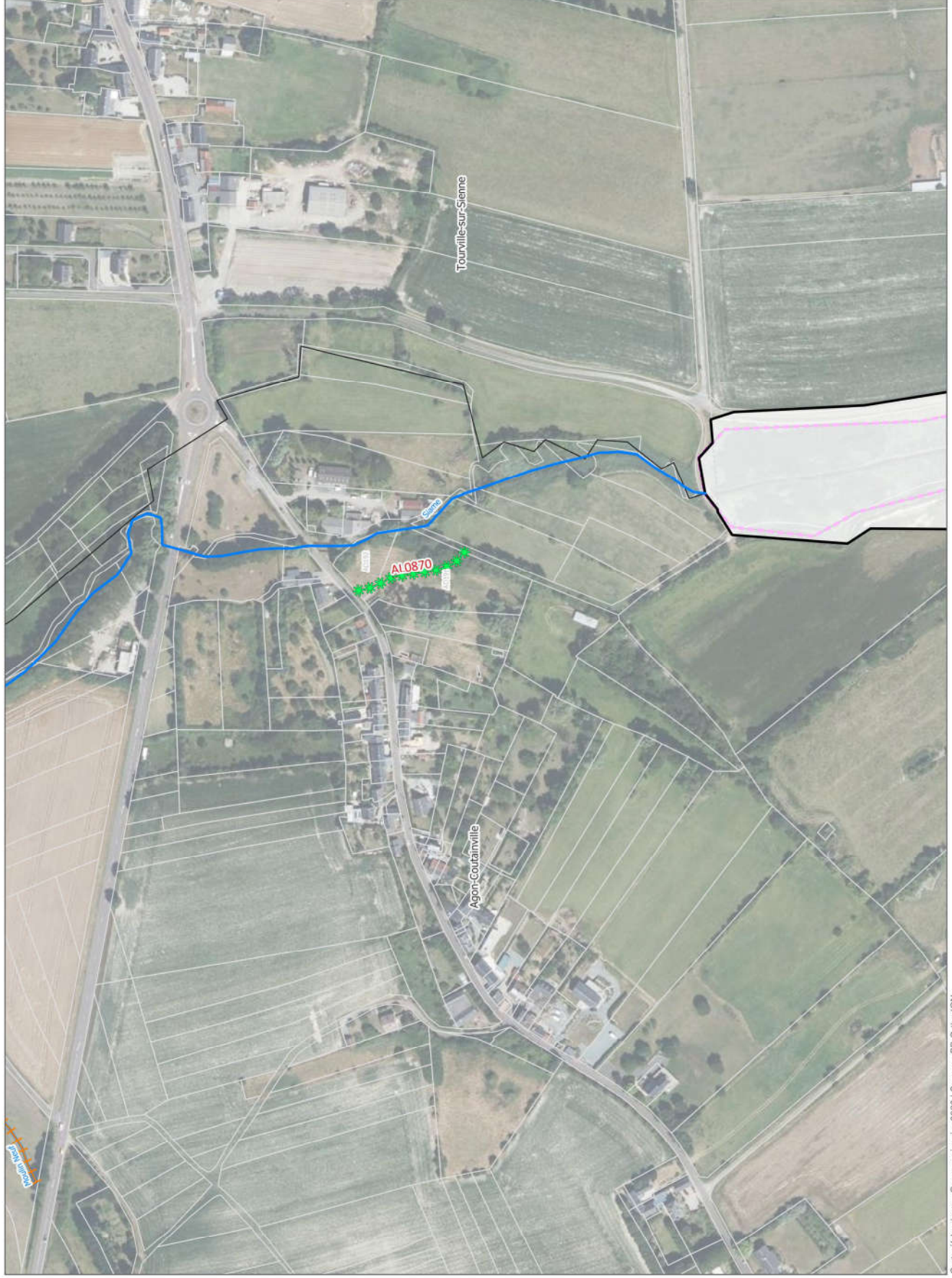


### Atlas de localisation des actions sur cours d'eau













- LEGENDE**
- Limite territoire
  - Limite communauté de communes
  - Bassin versant des masses d'eau
  - Limite communale
  - Limite parcelle
  - Réseau hydrographique
  - Actions**
  - Entretien ou restauration de ripisylve
  - enlèvement de déchets
  - suppression de végétation inadaptée en berge
  - entretien
  - Gestion du bétail
  - aménagement d'abreuvoir
  - mise en défens
  - Mesures d'urgence et de gestion
  - enlèvement d'obstacle à l'écoulement
  - Lutte contre les espèces invasives
  - actions à définir

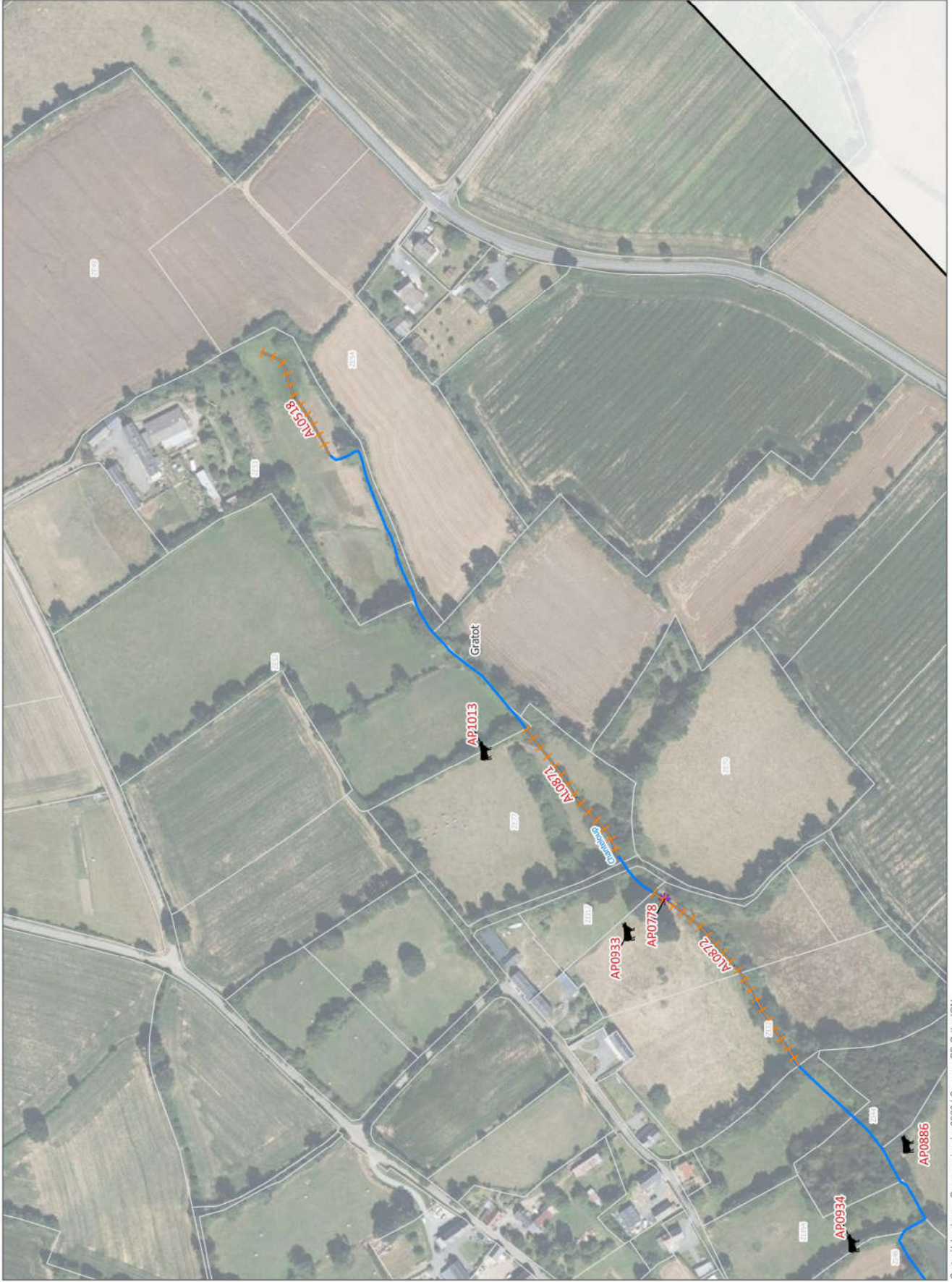




**LEGENDE**

-  Limite territoire
  -  Limite communauté de communes
  -  Bassin versant des masses d'eau
  -  Limite communale
  -  Limite parcelle
  -  Réseau hydrographique
- Actions**
-  Entretien ou restauration de ripisylve
  -  enlèvement de déchets
  -  suppression de végétation inadaptée en berge
  -  entretien
  -  Gestion du bétail
  -  aménagement d'abreuvoir
  -  mise en défens
  -  Mesures d'urgence et de gestion
  -  enlèvement d'obstacle à l'écoulement
  -  Lutte contre les espèces invasives
  -  actions à définir

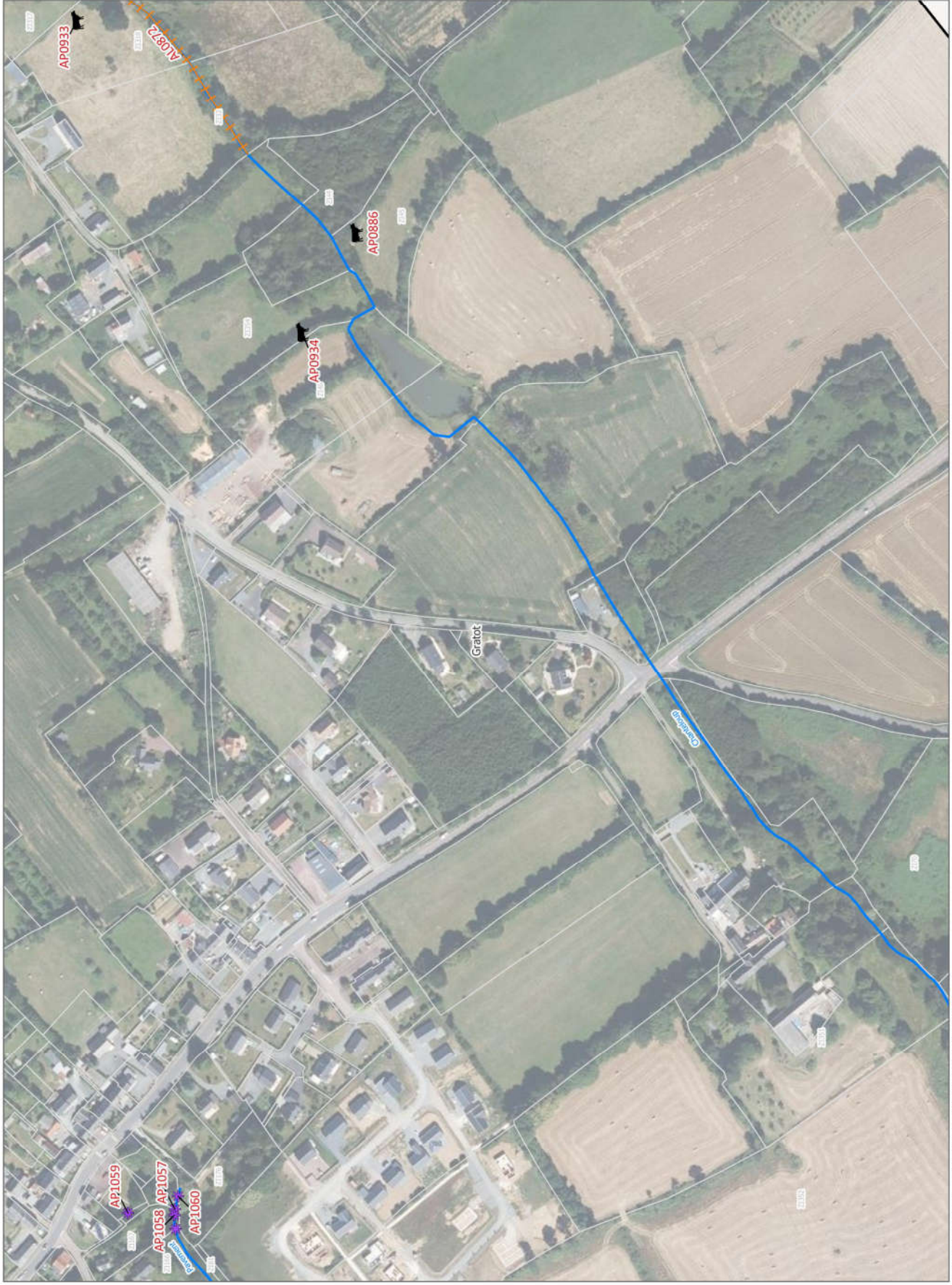















**LEGENDE**

- Limite territoire
- Limite communauté de communes
- Bassin versant des masses d'eau
- Limite communale
- Limite parcelle
- Réseau hydrographique
- Actions**
- Entretien ou restauration de ripisylve
- enlèvement de déchets
- suppression de végétation inadaptée en berge
- entretien
- Gestion du bétail
- aménagement d'abreuvoir
- mise en défens
- Mesures d'urgence et de gestion
- enlèvement d'obstacle à l'écoulement
- Lutte contre les espèces invasives
- actions à définir





- LEGENDE**
-  Limite territoire
  -  Limite communauté de communes
  -  Bassin versant des masses d'eau
  -  Limite communale
  -  Limite parcelle
  -  Réseau hydrographique
- Actions**
-  Entretien ou restauration de ripisylve
  -  enlèvement de déchets
  -  suppression de végétation inadaptée en berge
  -  entretien
- Gestion du bétail**
-  aménagement d'abreuvoir
  -  mise en défens
- Mesures d'urgence et de gestion**
-  enlèvement d'obstacle à l'écoulement
- Lutte contre les espèces invasives**
-  actions à définir



### Atlas de localisation des actions sur cours d'eau



**LEGENDE**

- Limite territoire
  - Limite communauté de communes
  - Bassin versant des masses d'eau
  - Limite communale
  - Limite parcelle
  - Réseau hydrographique
- Actions**
- Entretien ou restauration de ripisylve
  - enlèvement de déchets
  - suppression de végétation inadaptée en berge
  - entretien
  - Gestion du bétail
  - aménagement d'abreuvoir
  - mise en défens
  - Mesures d'urgence et de gestion
  - enlèvement d'obstacle à l'écoulement
  - Lutte contre les espèces invasives
  - actions à définir




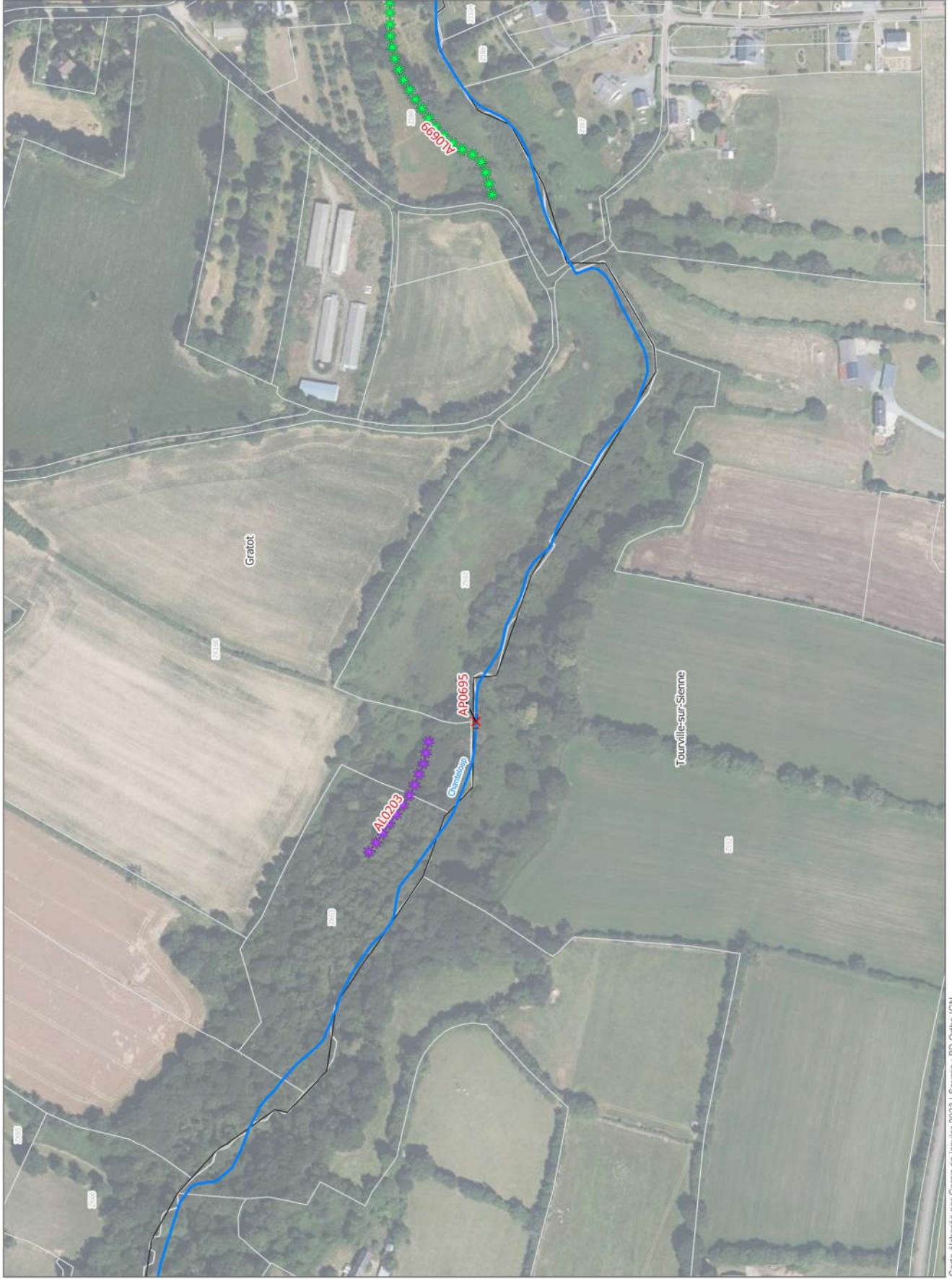
## Atlas de localisation des actions sur cours d'eau




















**LEGENDE**


- Limite territoire
- Limite communauté de communes
- Bassin versant des masses d'eau
- Limite communale
- Limite parcelle
- Réseau hydrographique
- Actions**
- Entretien ou restauration de ripisylve
- enlèvement de déchets
- suppression de végétation inadaptée en berge
- entretien
- Gestion du bétail
- aménagement d'abreuvoir
- mise en défens
- Mesures d'urgence et de gestion
- enlèvement d'obstacle à l'écoulement
- Lutte contre les espèces invasives
- actions à définir






















**LEGENDE**

-  Limite territoire
  -  Limite communauté de communes
  -  Bassin versant des masses d'eau
  -  Limite communale
  -  Limite parcelle
  -  Réseau hydrographique
- Actions**
-  Entretien ou restauration de ripisylve
  -  enlèvement de déchets
  -  suppression de végétation inadaptée en berge
  -  entretien
  -  Gestion du bétail
  -  aménagement d'abreuvoir
  -  mise en défens
  -  Mesures d'urgence et de gestion
  -  enlèvement d'obstacle à l'écoulement
  -  Lutte contre les espèces invasives
  -  actions à définir





LEGENDE

-  Limite territoire
  -  Limite communauté de communes
  -  Bassin versant des masses d'eau
  -  Limite communale
  -  Limite parcelle
  -  Réseau hydrographique
- Actions
-  Entretien ou restauration de ripisylve
  -  enlèvement de déchets
  -  suppression de végétation inadaptée en berge
  -  entretien
  -  Gestion du bétail
  -  aménagement d'abreuvoir
  -  mise en défens
  -  Mesures d'urgence et de gestion
  -  enlèvement d'obstacle à l'écoulement
  -  Lutte contre les espèces invasives
  -  actions à définir



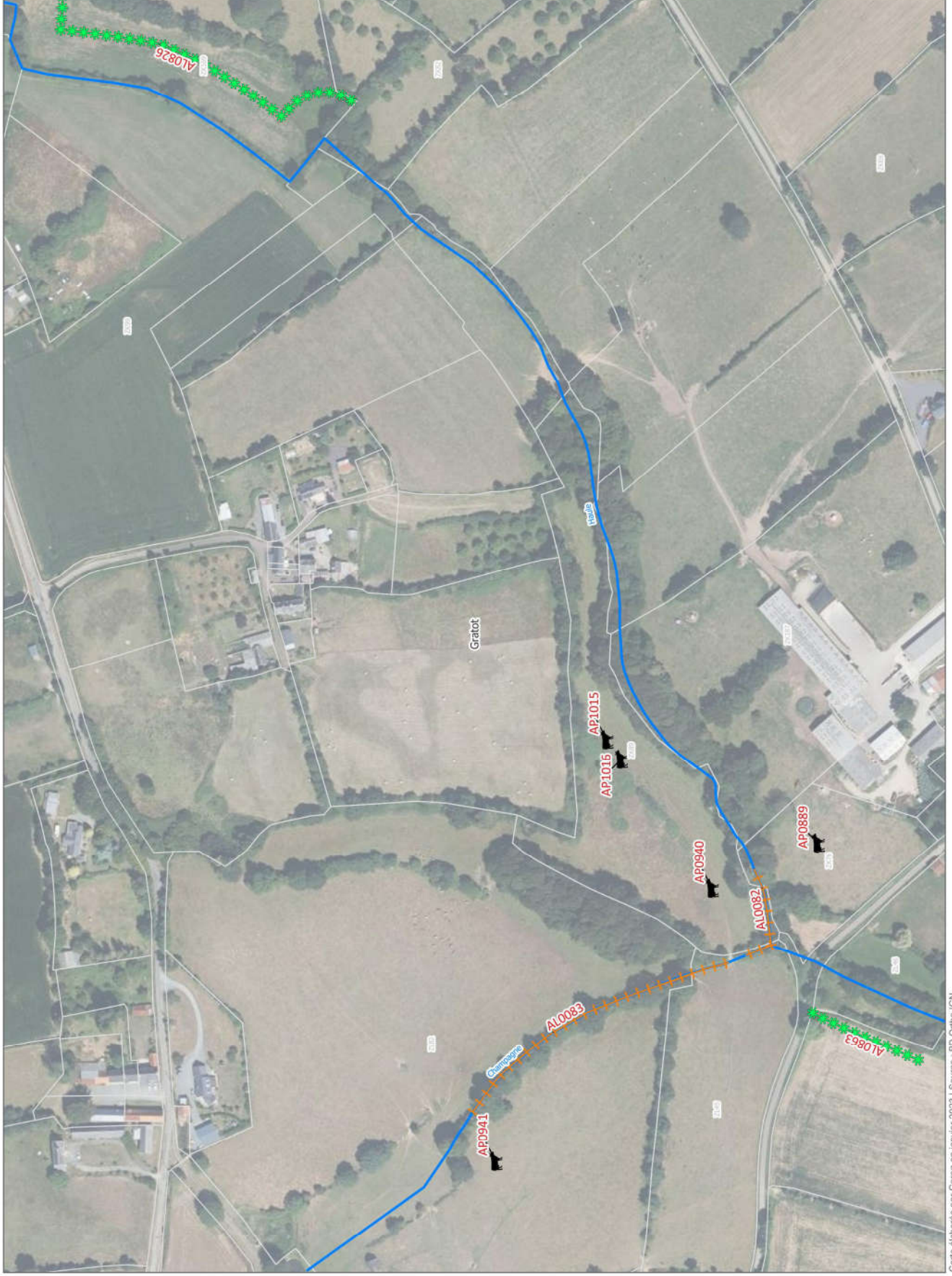









LEGENDE

- Limite territoire
  - Limite communauté de communes
  - Bassin versant des masses d'eau
  - Limite communale
  - Limite parcelle
  - Réseau hydrographique
- Actions
- Entretien ou restauration de ripisylve
  - enlèvement de déchets
  - suppression de végétation inadaptée en berge
  - entretien
  - Gestion du bétail
  - aménagement d'abreuvoir
  - mise en défens
  - Mesures d'urgence et de gestion
  - enlèvement d'obstacle à l'écoulement
  - Lutte contre les espèces invasives
  - actions à définir



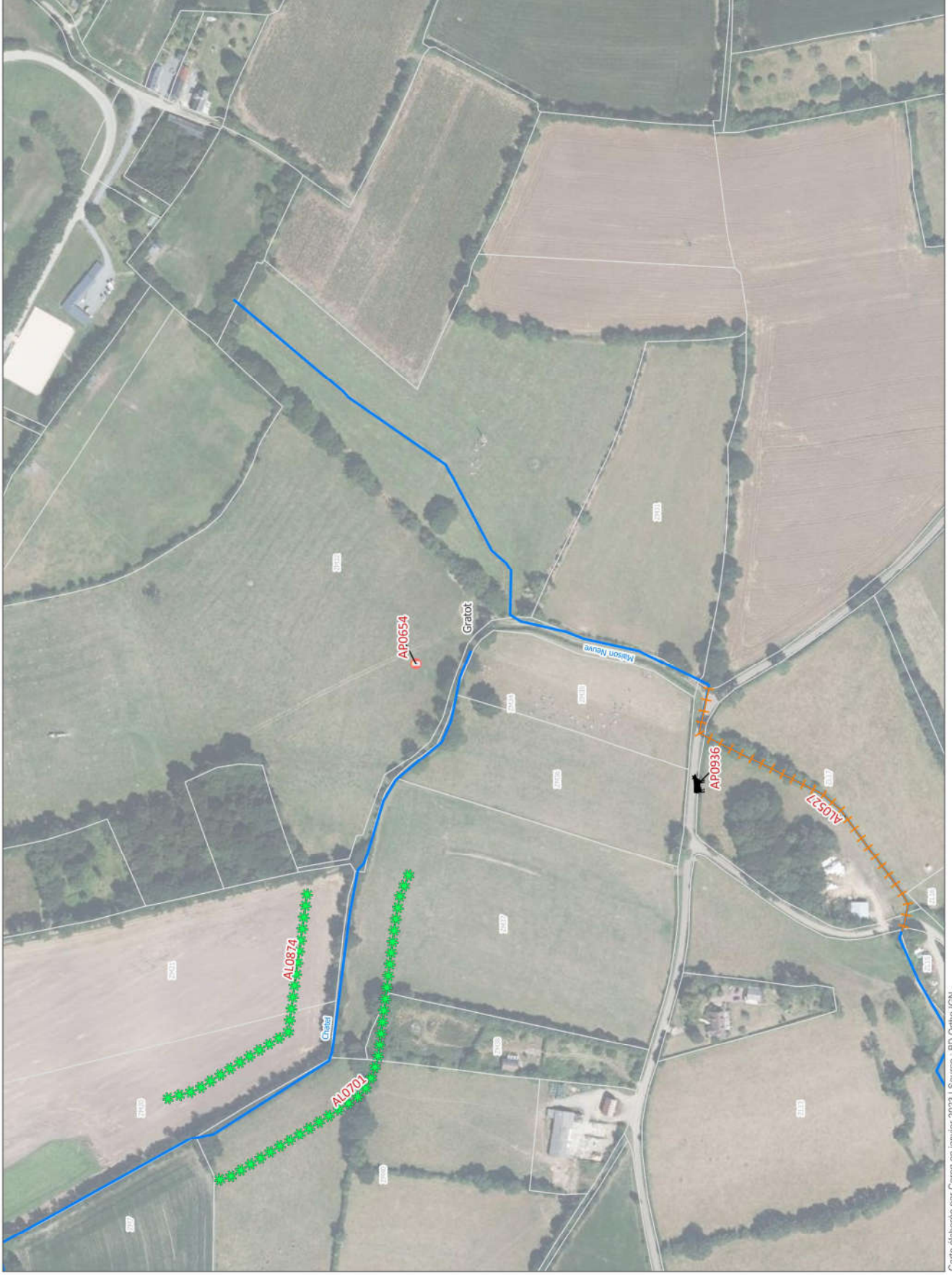


LEGENDE


















-  Limite territoire
  -  Limite communauté de communes
  -  Bassin versant des masses d'eau
  -  Limite communale
  -  Limite parcelle
  -  Réseau hydrographique
- Actions
-  Entretien ou restauration de ripisylve
  -  enlèvement de déchets
  -  suppression de végétation inadaptée en berge
  -  entretien
  -  Gestion du bétail
  -  aménagement d'abreuvoir
  -  mise en défens
  -  Mesures d'urgence et de gestion
  -  enlèvement d'obstacle à l'écoulement
  -  Lutte contre les espèces invasives
  -  actions à définir



## Atlas de localisation des actions sur cours d'eau













LEGENDE

-  Limite territoire
-  Limite communauté de communes
-  Bassin versant des masses d'eau
-  Limite communale
-  Limite parcelle
-  Réseau hydrographique
- Actions**
-  Entretien ou restauration de ripisylve
-  enlèvement de déchets
-  suppression de végétation inadaptée en berge
-  entretien
-  Gestion du bétail
-  aménagement d'abreuvoir
-  mise en défens
-  Mesures d'urgence et de gestion
-  enlèvement d'obstacle à l'écoulement
-  Lutte contre les espèces invasives
-  actions à définir

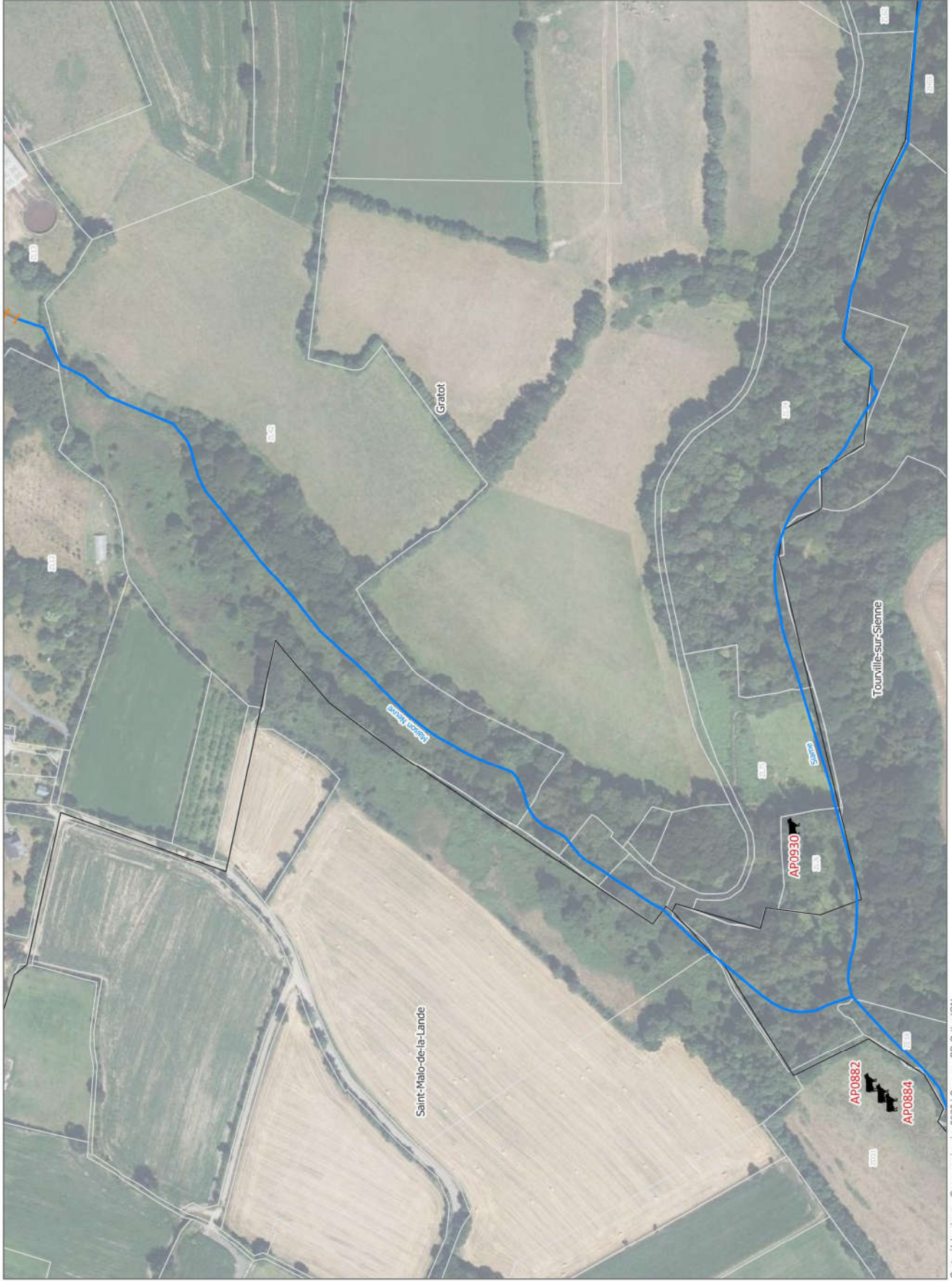




**LEGENDE**


-  Limite territoire
  -  Limite communauté de communes
  -  Bassin versant des masses d'eau
  -  Limite communale
  -  Limite parcelle
  -  Réseau hydrographique
- Actions**
-  Entretien ou restauration de ripisylve
  -  enlèvement de déchets
  -  suppression de végétation inadaptée en berge
  -  entretien
  -  Gestion du bétail
  -  aménagement d'abreuvoir
  -  mise en défens
  -  Mesures d'urgence et de gestion
  -  enlèvement d'obstacle à l'écoulement
  -  Lutte contre les espèces invasives
  -  actions à définir

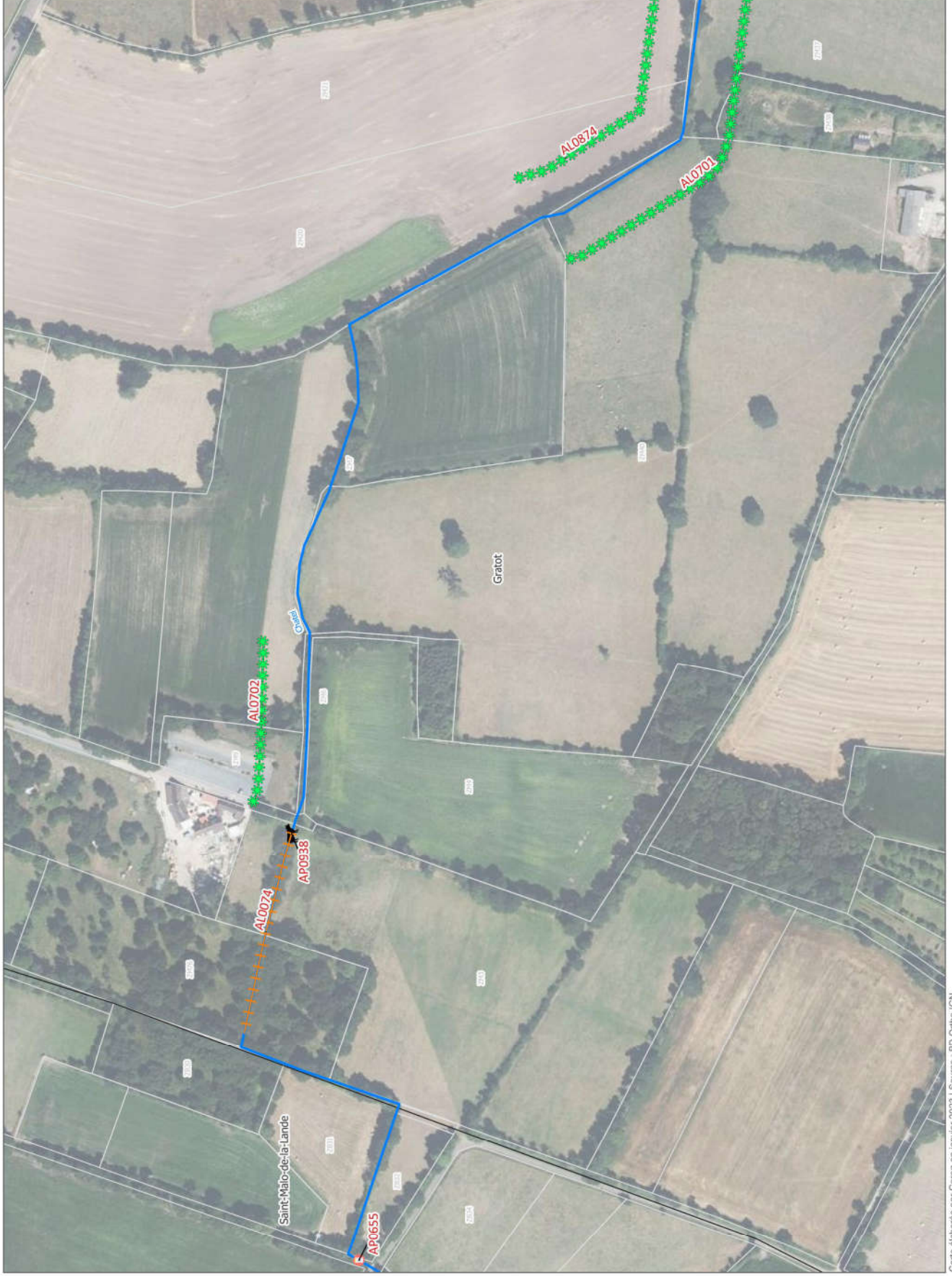












**LEGENDE**

- Limite territoire
  - Limite communauté de communes
  - Bassin versant des masses d'eau
  - Limite communale
  - Limite parcelle
  - Réseau hydrographique
- Actions**
- Entretien ou restauration de ripisylve
  - enlèvement de déchets
  - suppression de végétation inadaptée en berge
  - entretien
  - Gestion du bétail
  - aménagement d'abreuvoir
  - mise en défens
  - Mesures d'urgence et de gestion
  - enlèvement d'obstacle à l'écoulement
  - Lutte contre les espèces invasives
  - actions à définir

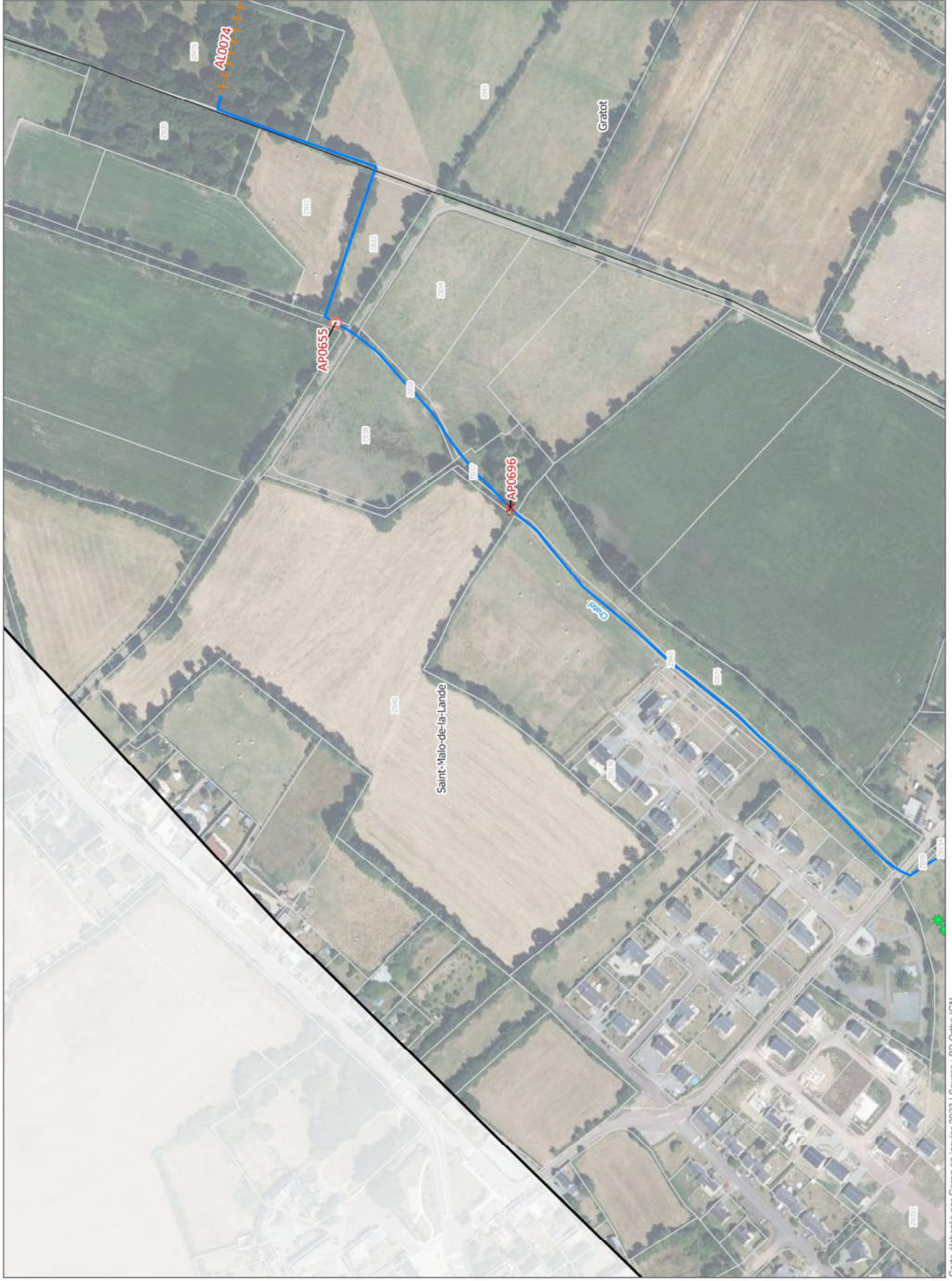





















LEGENDE

-  Limite territoire
-  Limite communauté de communes
-  Bassin versant des masses d'eau
-  Limite communale
-  Limite parcelle
-  Réseau hydrographique
- Actions**
-  Entretien ou restauration de ripisylve
-  enlèvement de déchets
-  suppression de végétation inadaptée en berge
-  entretien
-  Gestion du bétail
-  aménagement d'abreuvoir
-  mise en défens
-  Mesures d'urgence et de gestion
-  enlèvement d'obstacle à l'écoulement
-  Lutte contre les espèces invasives
-  actions à définir

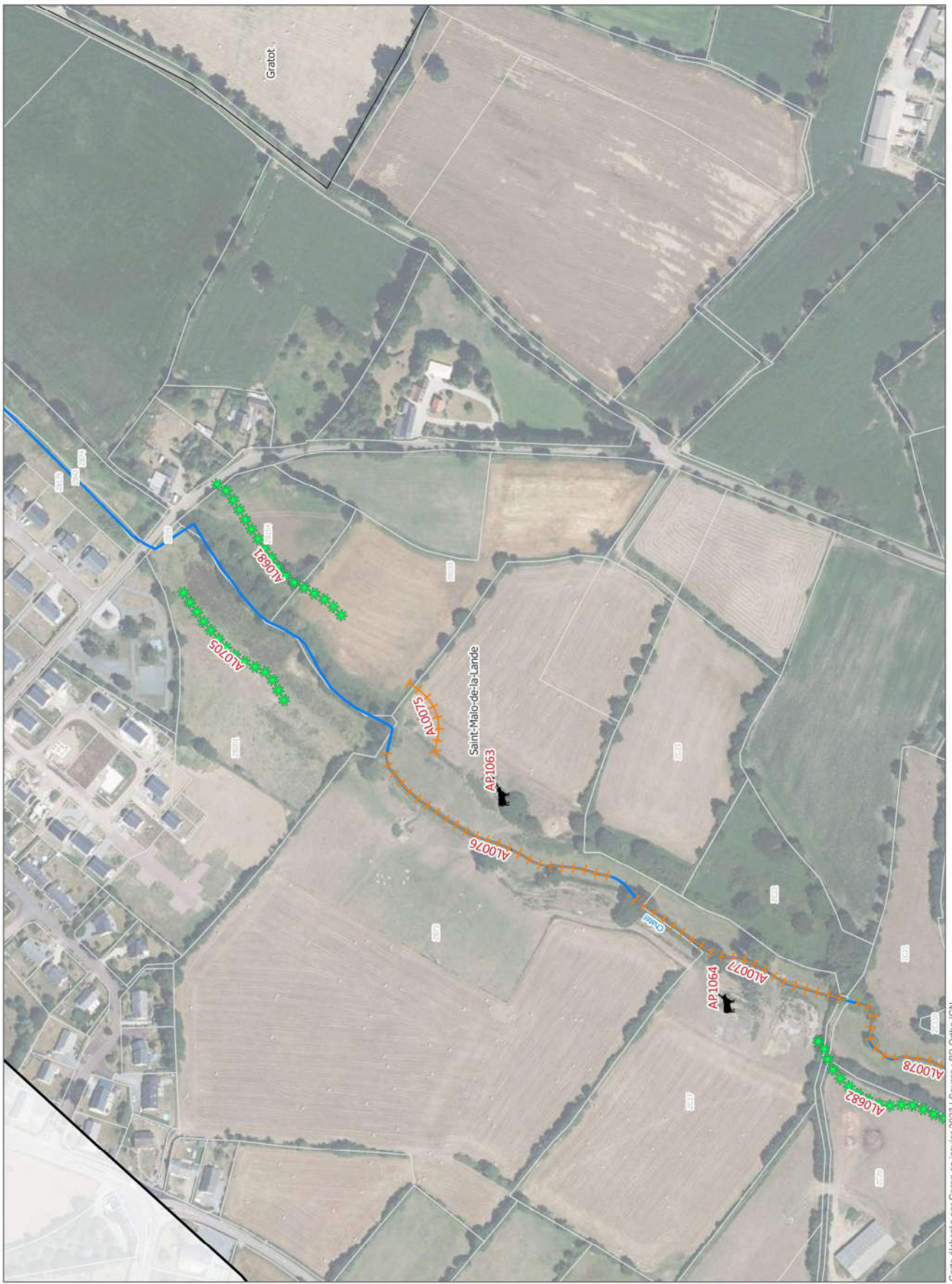











LEGENDE

-  Limite territoire
-  Limite communauté de communes
-  Bassin versant des masses d'eau
-  Limite communale
-  Limite parcelle
-  Réseau hydrographique
- Actions**
-  Entretien ou restauration de ripisylve
-  enlèvement de déchets
-  suppression de végétation inadaptée en berge
-  entretien
-  Gestion du bétail
-  aménagement d'abreuvoir
-  mise en défens
-  Mesures d'urgence et de gestion
-  enlèvement d'obstacle à l'écoulement
-  Lutte contre les espèces invasives
-  actions à définir



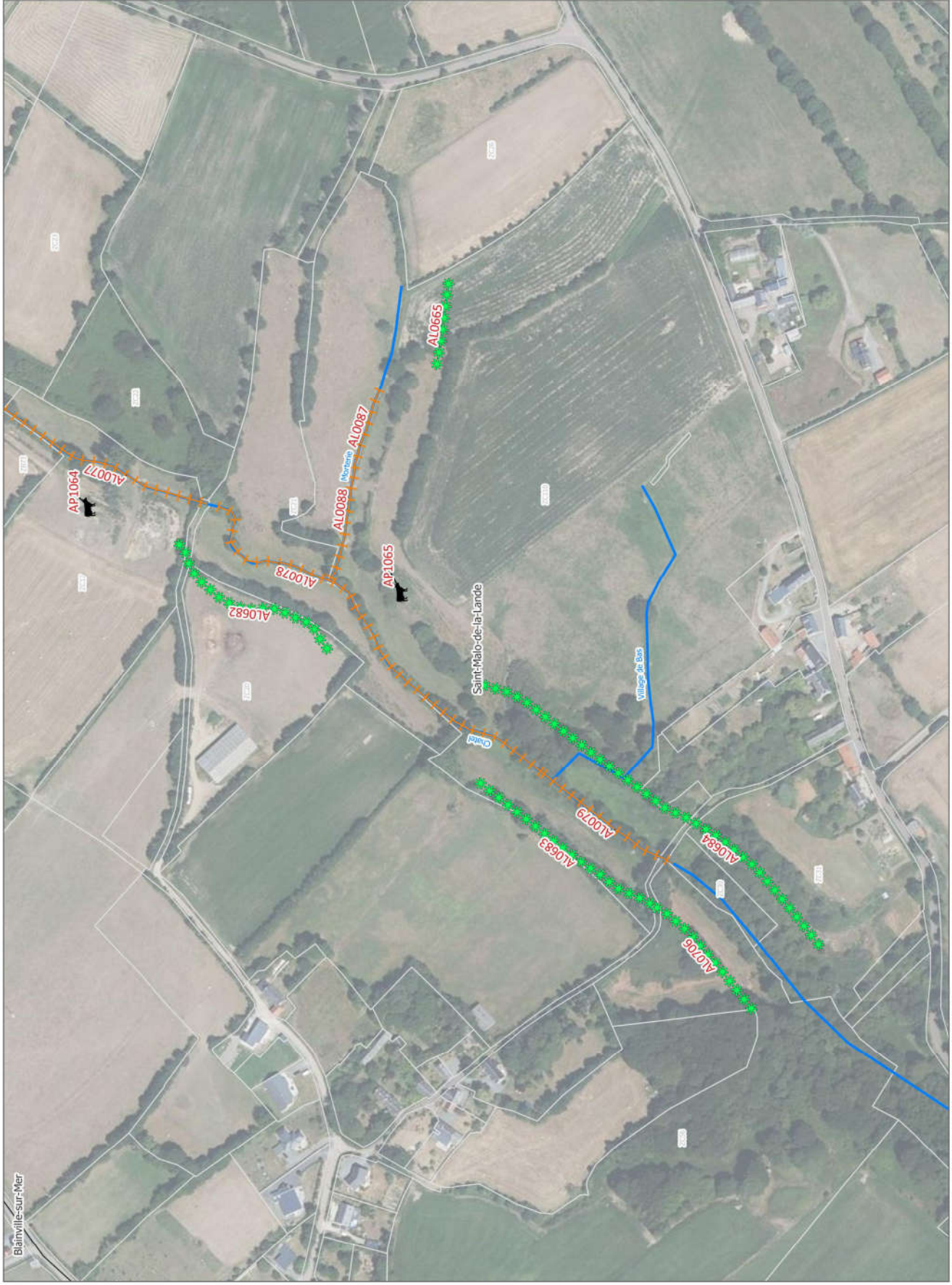


**LEGENDE**












-  Limite territoire
-  Limite communauté de communes
-  Bassin versant des masses d'eau
-  Limite communale
-  Limite parcelle
-  Réseau hydrographique
- Actions**
-  Entretien ou restauration de ripisylve
-  enlèvement de déchets
-  suppression de végétation inadaptée en berge
-  entretien
-  Gestion du bétail
-  aménagement d'abreuvoir
-  mise en défens
-  Mesures d'urgence et de gestion
-  enlèvement d'obstacle à l'écoulement
-  Lutte contre les espèces invasives
-  actions à définir



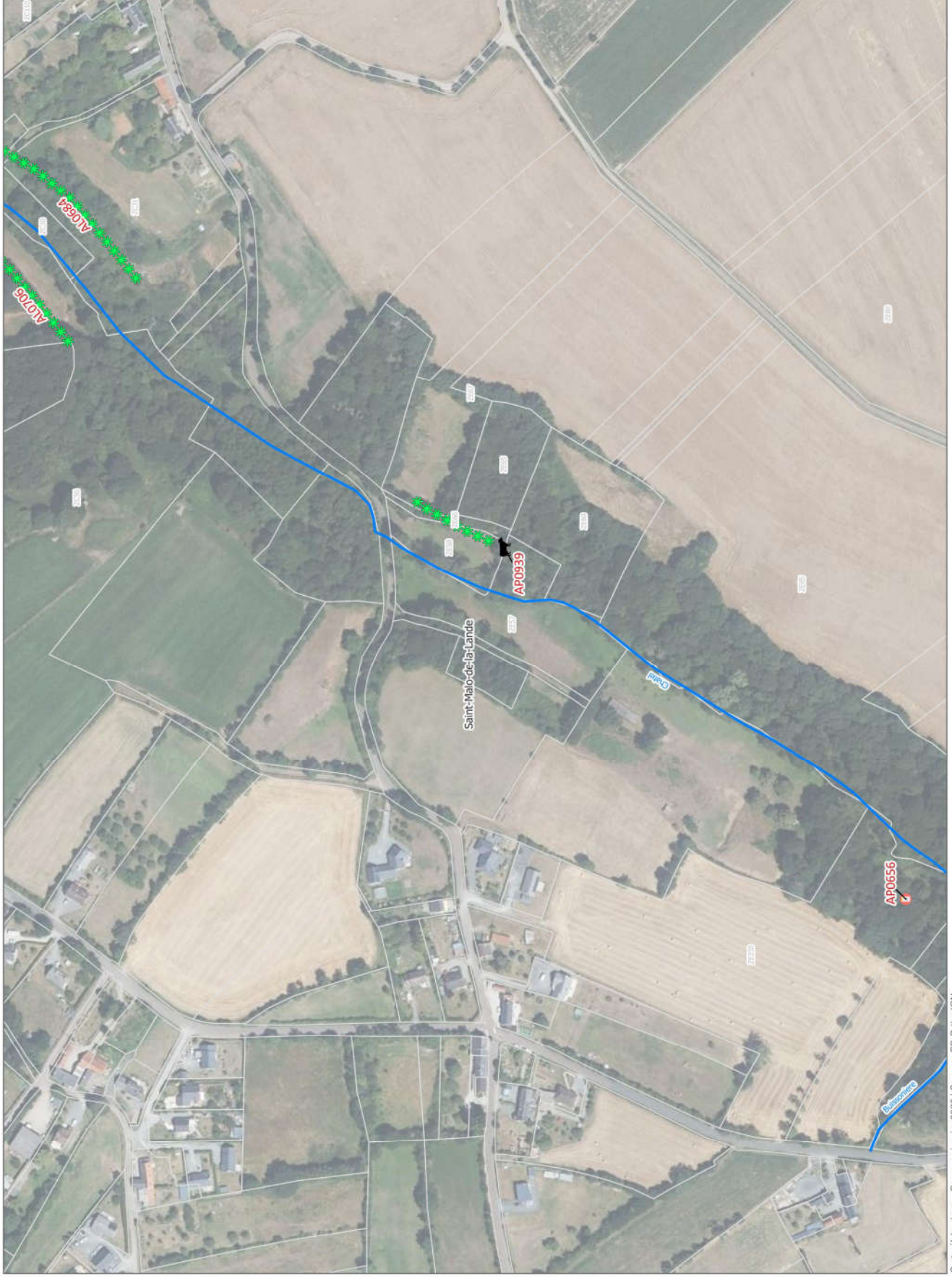




**LEGENDE**

-  Limite territoire
-  Limite communauté de communes
-  Bassin versant des masses d'eau
-  Limite communale
-  Limite parcelle
-  Réseau hydrographique
- Actions**
-  Entretien ou restauration de ripisylve
-  enlèvement de déchets
-  suppression de végétation inadaptée en berge
-  entretien
-  Gestion du bétail
-  aménagement d'abreuvoir
-  mise en défens
-  Mesures d'urgence et de gestion
-  enlèvement d'obstacle à l'écoulement
-  Lutte contre les espèces invasives
-  actions à définir






















LEGENDE

- Limite territoire
  - Limite communauté de communes
  - Bassin versant des masses d'eau
  - Limite communale
  - Limite parcelle
  - Réseau hydrographique
- Actions
- Entretien ou restauration de ripisylve
  - enlèvement de déchets
  - suppression de végétation inadaptée en berge
  - entretien
  - Gestion du bétail
  - aménagement d'abreuvoir
  - mise en défens
  - Mesures d'urgence et de gestion
  - enlèvement d'obstacle à l'écoulement
  - Lutte contre les espèces invasives
  - actions à définir

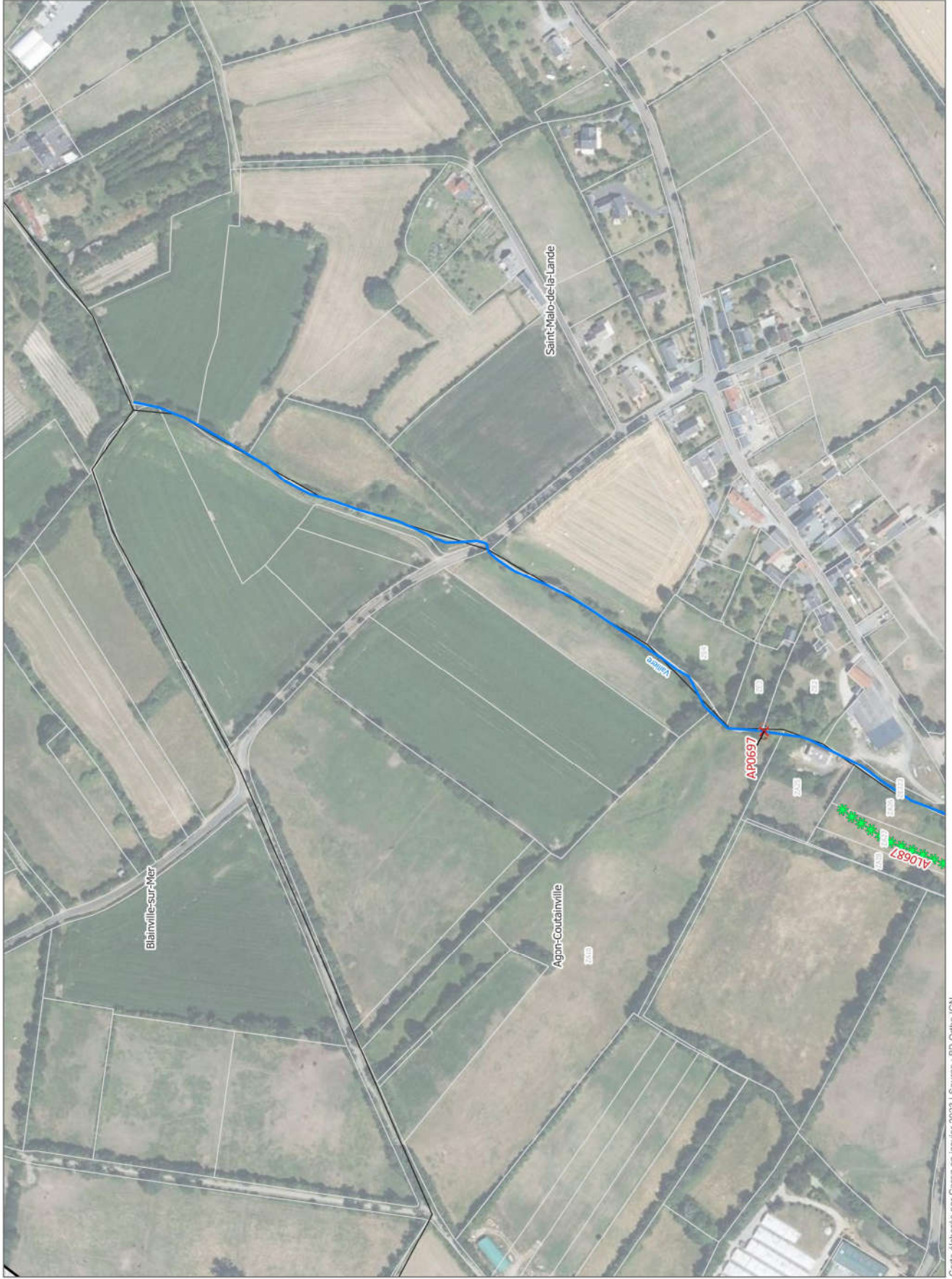





















**LEGENDE**

-  Limite territoire
-  Limite communauté de communes
-  Bassin versant des masses d'eau
-  Limite communale
-  Limite parcelle
-  Réseau hydrographique
- Actions**
-  Entretien ou restauration de ripisylve
-  enlèvement de déchets
-  suppression de végétation inadaptée en berge
-  entretien
-  Gestion du bétail
-  aménagement d'abreuvoir
-  mise en défens
-  Mesures d'urgence et de gestion
-  enlèvement d'obstacle à l'écoulement
-  Lutte contre les espèces invasives
-  actions à définir

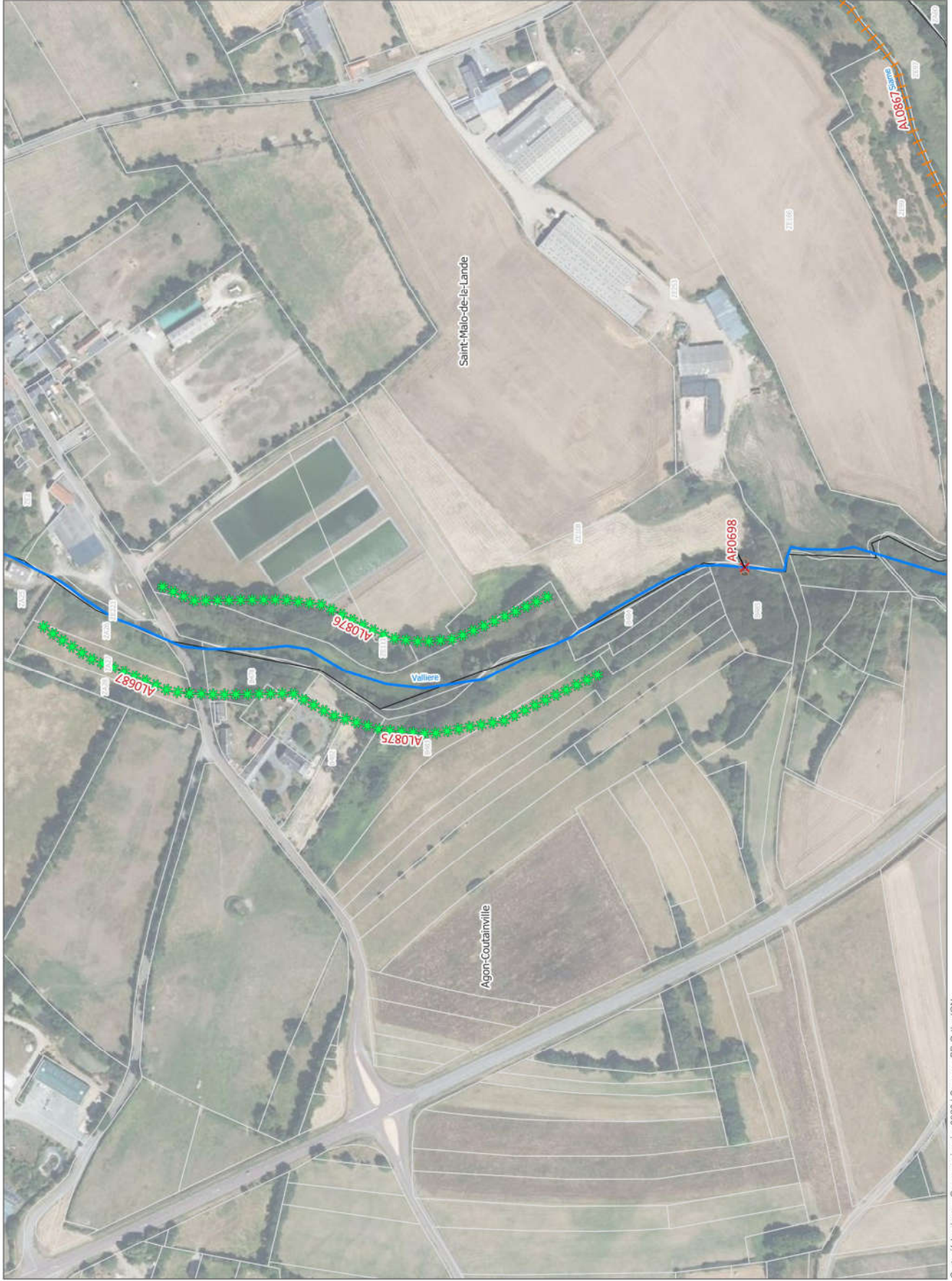





















LEGENDE

-  Limite territoire
-  Limite communauté de communes
-  Bassin versant des masses d'eau
-  Limite communale
-  Limite parcelle
-  Réseau hydrographique
- Actions**
-  Entretien ou restauration de ripisylve
-  enlèvement de déchets
-  suppression de végétation inadaptée en berge
-  entretien
-  Gestion du bétail
-  aménagement d'abreuvoir
-  mise en défens
-  Mesures d'urgence et de gestion
-  enlèvement d'obstacle à l'écoulement
-  Lutte contre les espèces invasives
-  actions à définir





**LEGENDE**

-  Limite territoire
  -  Limite communauté de communes
  -  Bassin versant des masses d'eau
  -  Limite communale
  -  Limite parcelle
  -  Réseau hydrographique
- Actions**
-  Entretien ou restauration de ripisylve
  -  enlèvement de déchets
  -  suppression de végétation inadaptée en berge
  -  entretien
  -  Gestion du bétail
  -  aménagement d'abreuvoir
  -  mise en défens
  -  Mesures d'urgence et de gestion
  -  enlèvement d'obstacle à l'écoulement
  -  Lutte contre les espèces invasives
  -  actions à définir



## Annexe 3 : Registre parcellaire









