

Atlas de localisation des actions sur cours d'eau






LEGENDE

- Limite territoire
- Limite communauté de communes
- Bassin versant des masses d'eau
- Limite communale
- Limite parcelle
- Réseau hydrographique
- Actions**
- Entretien ou restauration de ripisylve
- enlèvement de déchets
- suppression de végétation inadaptée en berge
- entretien
- Gestion du bétail
- aménagement d'abreuvoir
- mise en défens
- Mesures d'urgence et de gestion
- enlèvement d'obstacle à l'écoulement
- Lutte contre les espèces invasives
- actions à définir

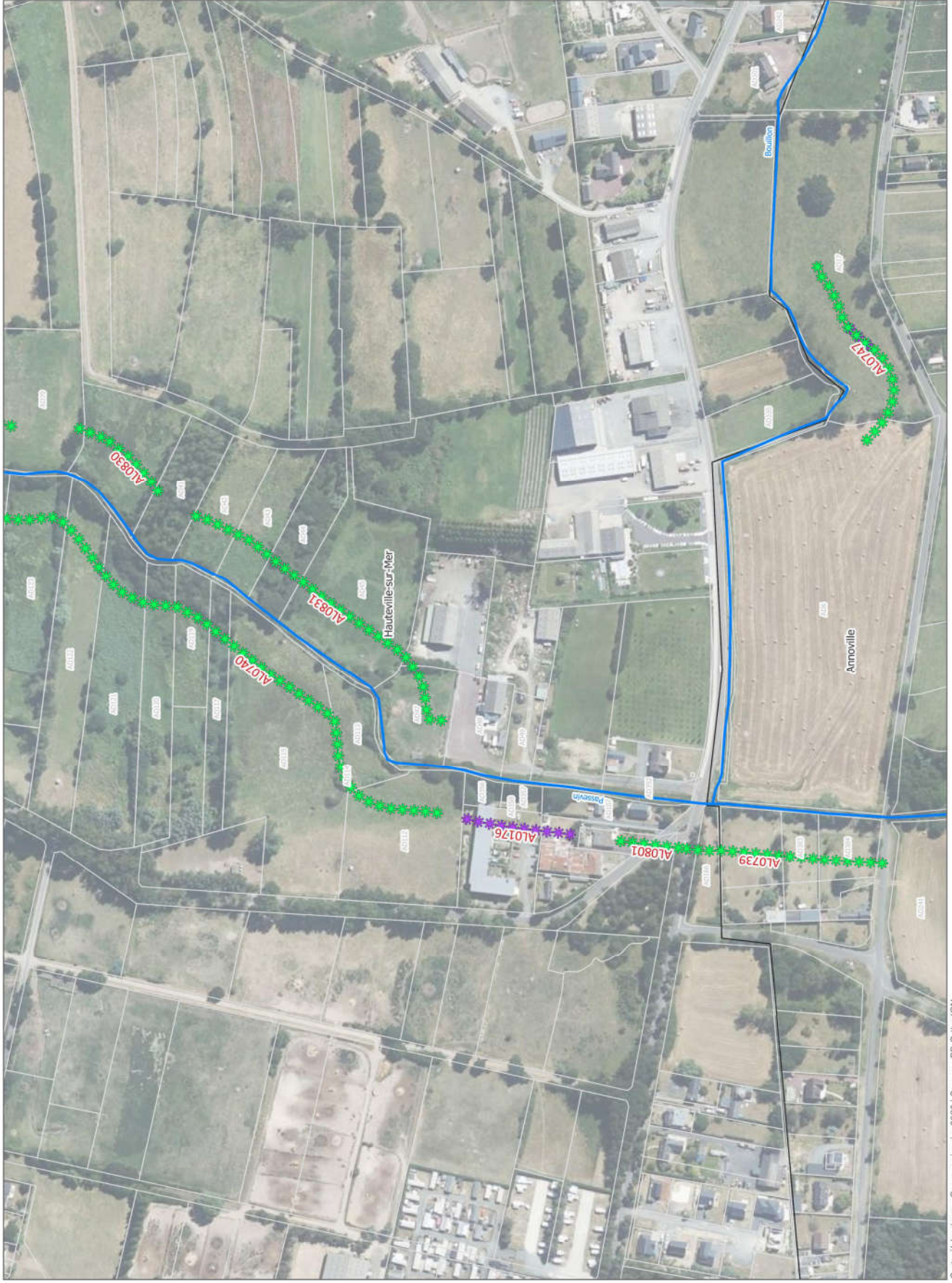







LEGENDE

-  Limite territoire
 -  Limite communauté de communes
 -  Bassin versant des masses d'eau
 -  Limite communale
 -  Limite parcelle
 -  Réseau hydrographique
- Actions**
-  Entretien ou restauration de ripisylve
 -  enlèvement de déchets
 -  suppression de végétation inadaptée en berge
 -  entretien
 -  Gestion du bétail
 -  aménagement d'abreuvoir
 -  mise en défens
 -  Mesures d'urgence et de gestion
 -  enlèvement d'obstacle à l'écoulement
 -  Lutte contre les espèces invasives
 -  actions à définir



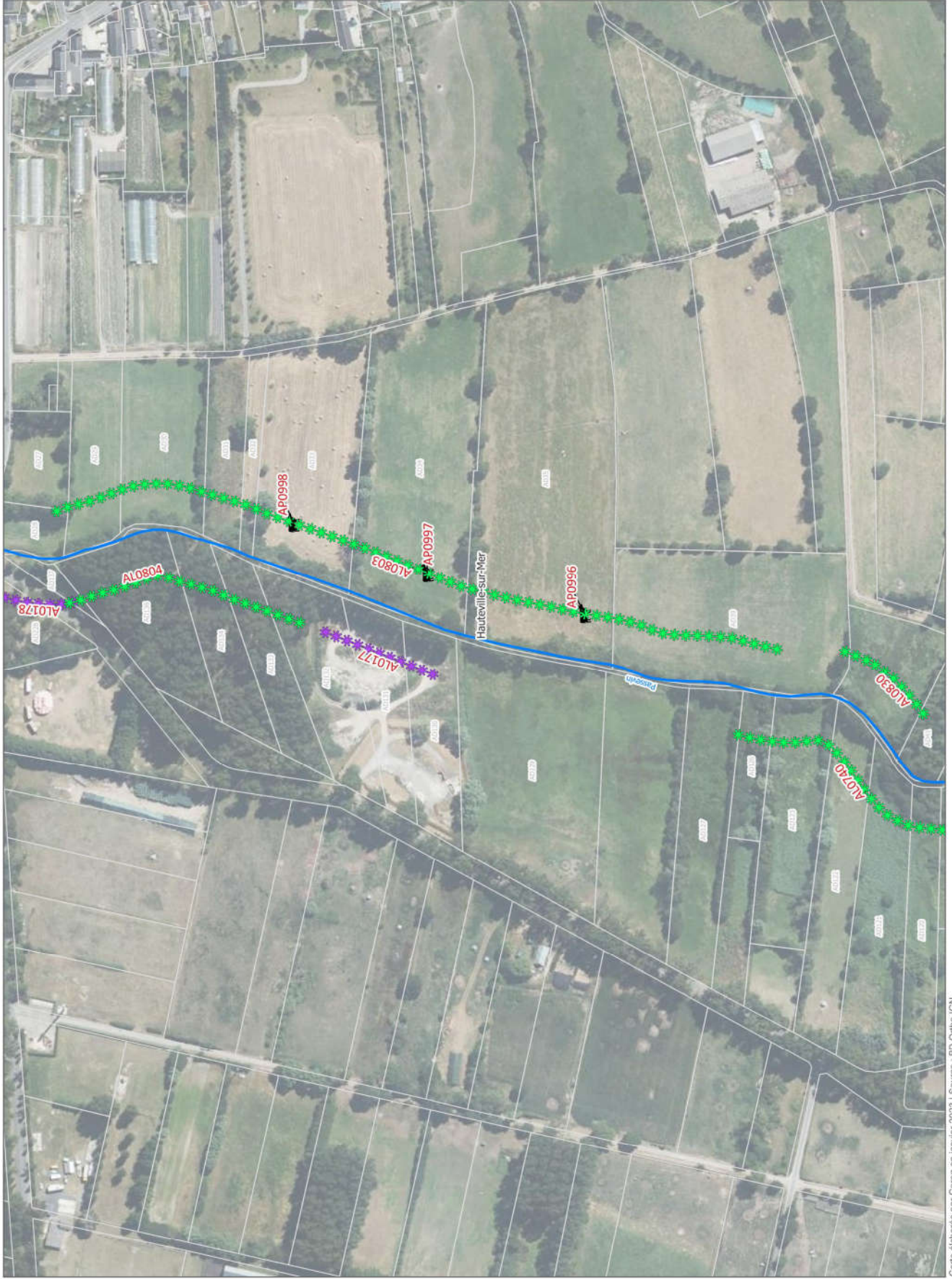


LEGENDE

-  Limite territoire
-  Limite communauté de communes
-  Bassin versant des masses d'eau
-  Limite communale
-  Limite parcelle
-  Réseau hydrographique
- Actions**
-  Entretien ou restauration de ripisylve
-  enlèvement de déchets
-  suppression de végétation inadaptée en berge
-  entretien
-  Gestion du bétail
-  aménagement d'abreuvoir
-  mise en défens
-  Mesures d'urgence et de gestion
-  enlèvement d'obstacle à l'écoulement
-  Lutte contre les espèces invasives
-  actions à définir



Atlas de localisation des actions sur cours d'eau

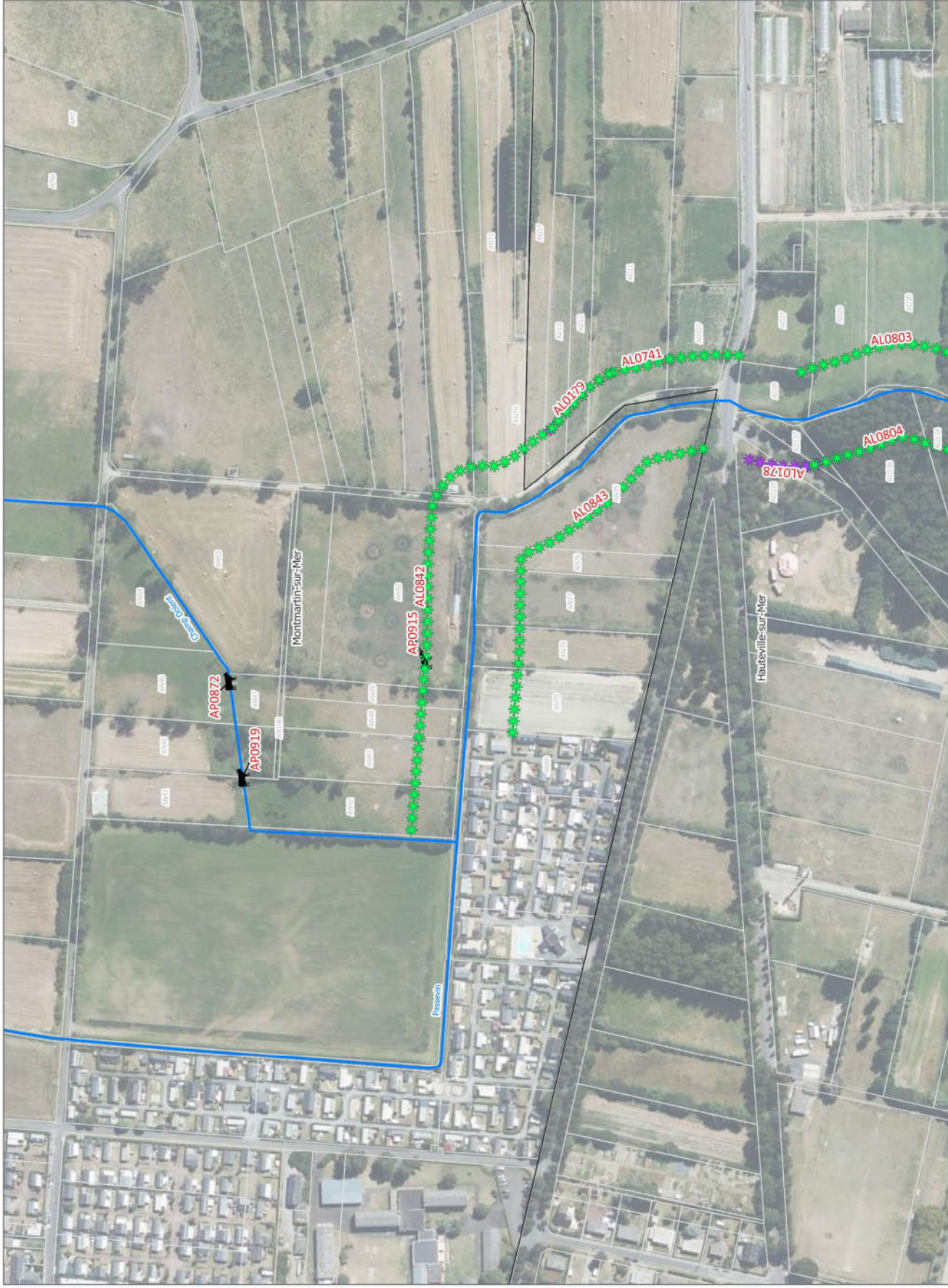


LEGENDE












- Limite territoire
- Limite communauté de communes
- Bassin versant des masses d'eau
- Limite communale
- Limite parcelle
- Réseau hydrographique
- Actions**
- Entretien ou restauration de ripisylve
- enlèvement de déchets
- suppression de végétation inadaptée en berge
- entretien
- Gestion du bétail
- aménagement d'abreuvoir
- mise en défens
- Mesures d'urgence et de gestion
- enlèvement d'obstacle à l'écoulement
- Lutte contre les espèces invasives
- actions à définir




Atlas de localisation des actions sur cours d'eau



LEGENDE


















-  Limite territoire
 -  Limite communauté de communes
 -  Bassin versant des masses d'eau
 -  Limite communale
 -  Limite parcelle
 -  Réseau hydrographique
- Actions**
-  Entretien ou restauration de ripisylve
 -  enlèvement de déchets
 -  suppression de végétation inadaptée en berge
 -  entretien
 -  Gestion du bétail
 -  aménagement d'abreuvoir
 -  mise en défens
 -  Mesures d'urgence et de gestion
 -  enlèvement d'obstacle à l'écoulement
 -  Lutte contre les espèces invasives
 -  actions à définir



Atlas de localisation des actions sur cours d'eau

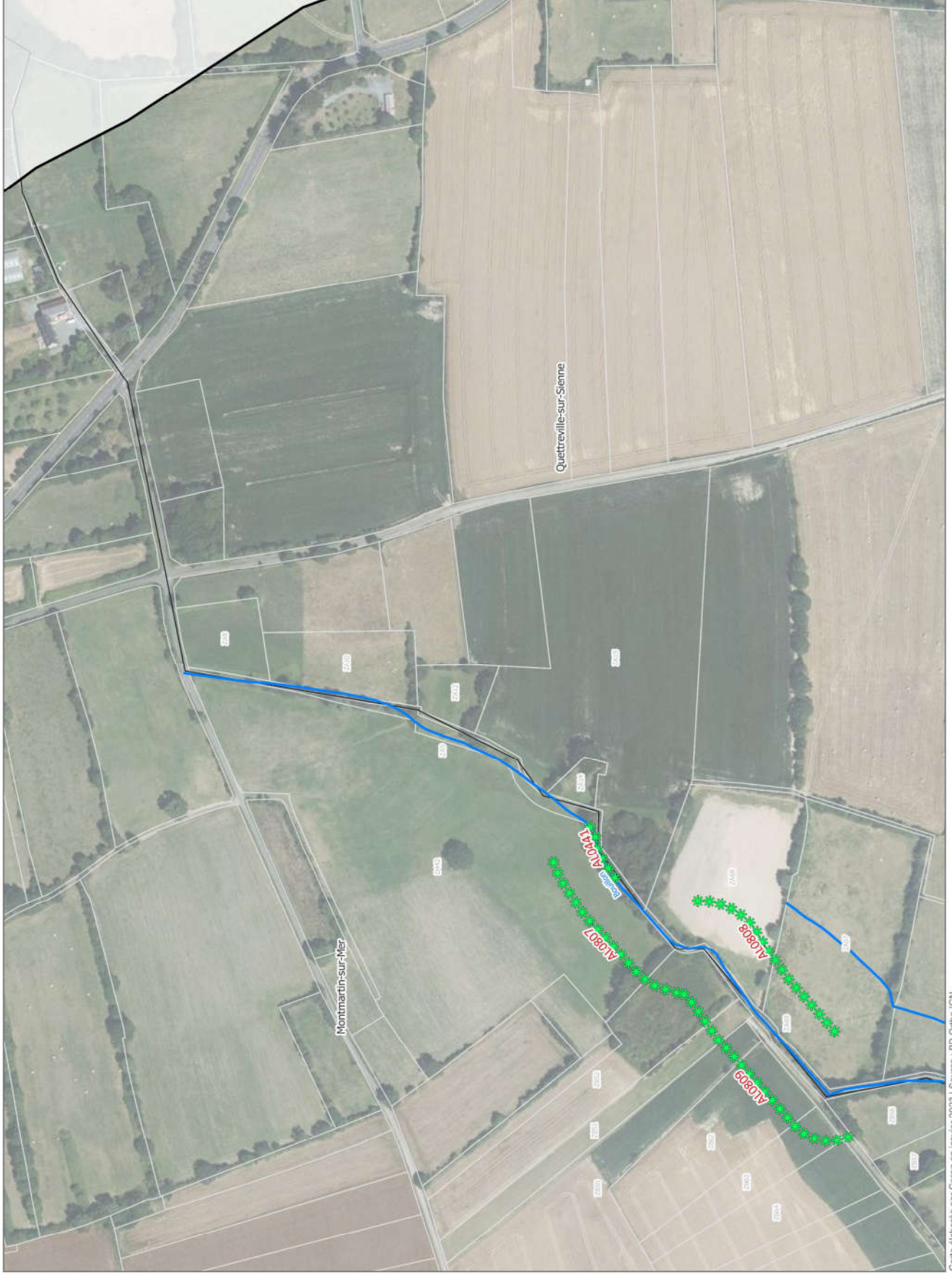


LEGENDE


















-  Limite territoire
 -  Limite communauté de communes
 -  Bassin versant des masses d'eau
 -  Limite communale
 -  Limite parcelle
 -  Réseau hydrographique
- Actions**
-  Entretien ou restauration de ripisylve
 -  enlèvement de déchets
 -  suppression de végétation inadaptée en berge
 -  entretien
 -  Gestion du bétail
 -  aménagement d'abreuvoir
 -  mise en défens
 -  Mesures d'urgence et de gestion
 -  enlèvement d'obstacle à l'écoulement
 -  Lutte contre les espèces invasives
 -  actions à définir



Atlas de localisation des actions sur cours d'eau

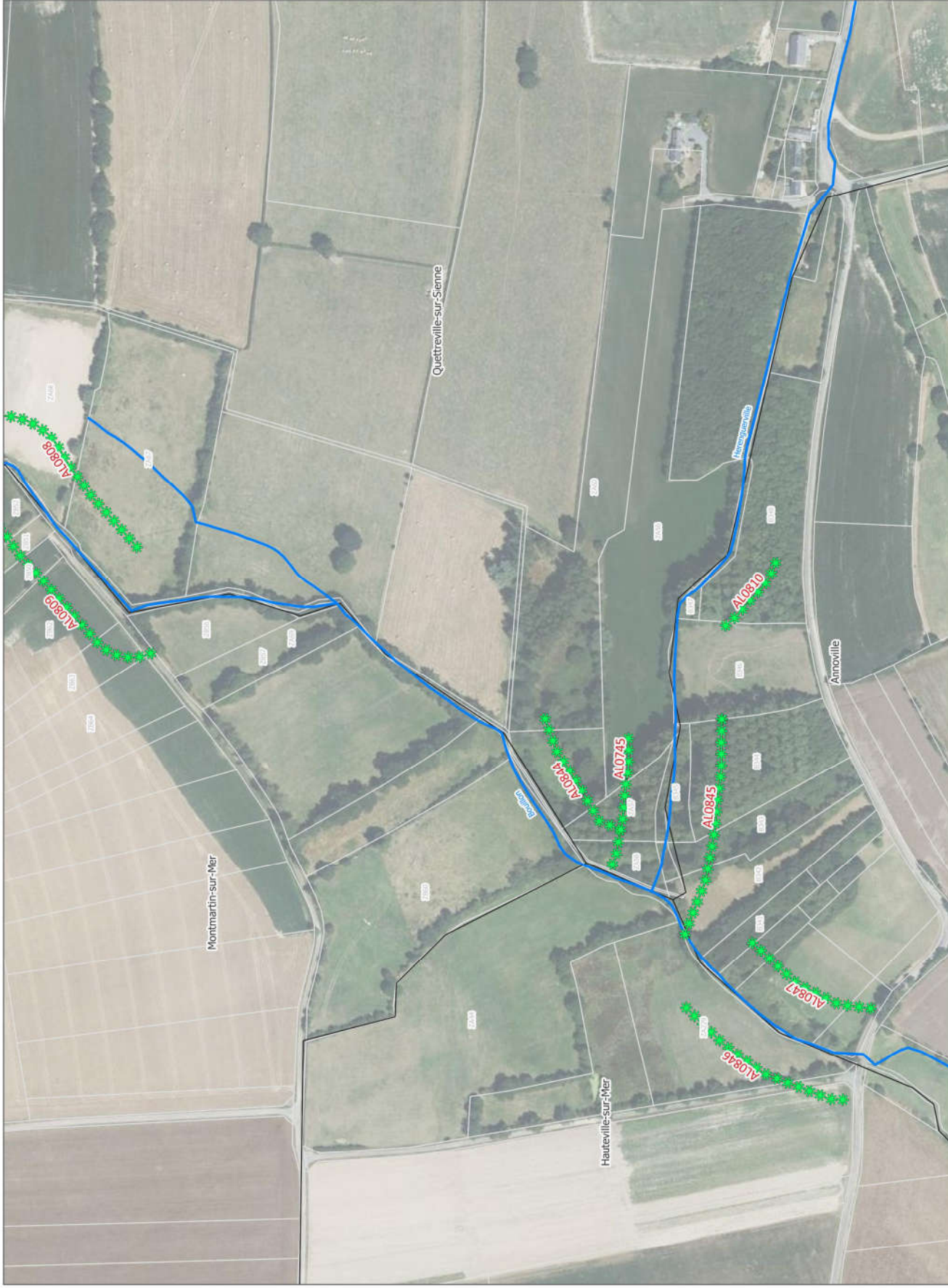


LEGENDE


















-  Limite territoire
 -  Limite communauté de communes
 -  Bassin versant des masses d'eau
 -  Limite communale
 -  Limite parcelle
 -  Réseau hydrographique
- Actions**
-  Entretien ou restauration de ripisylve
 -  enlèvement de déchets
 -  suppression de végétation inadaptée en berge
 -  entretien
 -  Gestion du bétail
 -  aménagement d'abreuvoir
 -  mise en défens
 -  Mesures d'urgence et de gestion
 -  enlèvement d'obstacle à l'écoulement
 -  Lutte contre les espèces invasives
 -  actions à définir



Atlas de localisation des actions sur cours d'eau

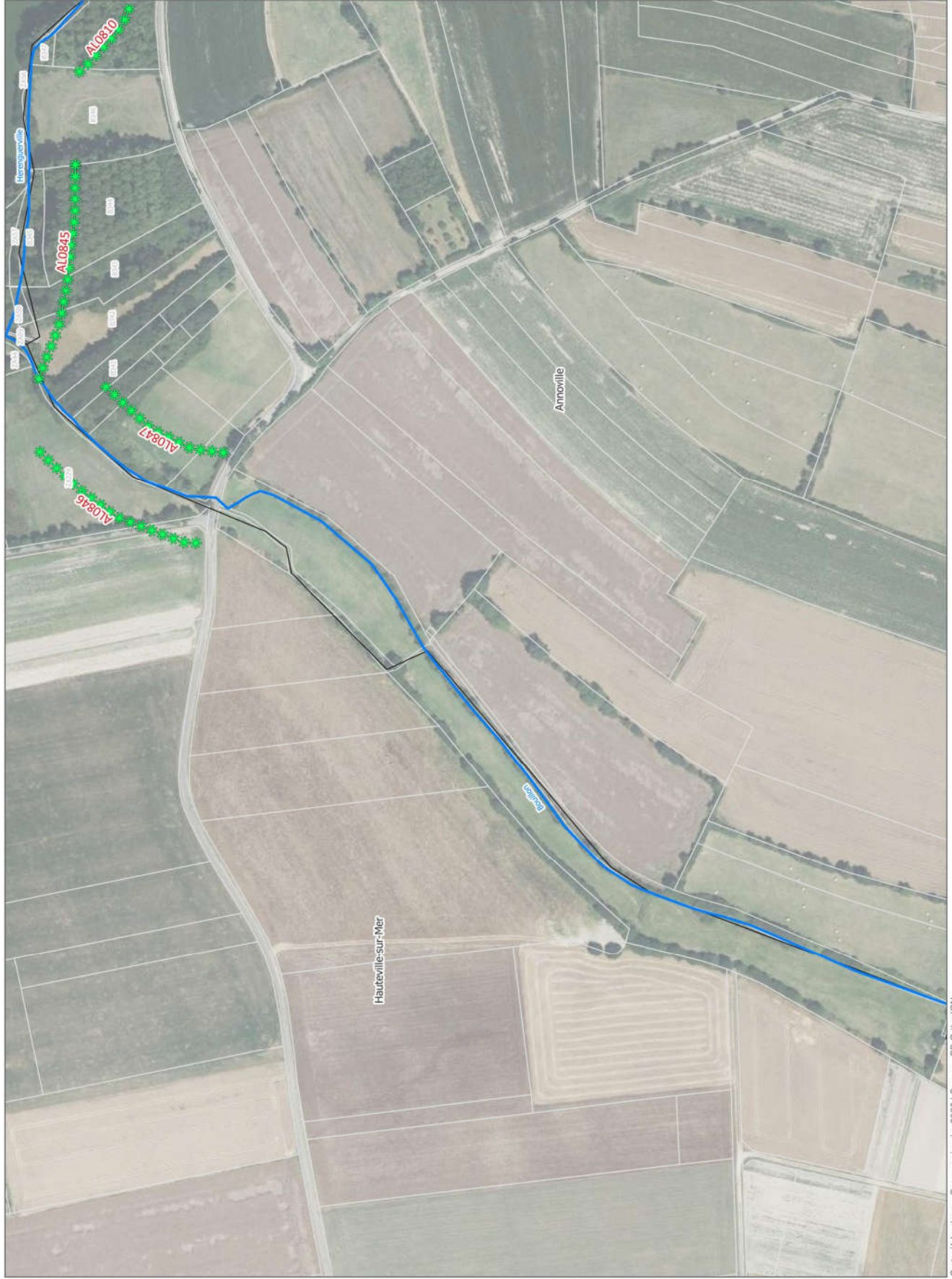


LEGENDE


















-  Limite territoire
 -  Limite communauté de communes
 -  Bassin versant des masses d'eau
 -  Limite communale
 -  Limite parcelle
 -  Réseau hydrographique
- Actions**
-  Entretien ou restauration de ripisylve
 -  enlèvement de déchets
 -  suppression de végétation inadaptée en berge
 -  entretien
 -  Gestion du bétail
 -  aménagement d'abreuvoir
 -  mise en défens
 -  Mesures d'urgence et de gestion
 -  enlèvement d'obstacle à l'écoulement
 -  Lutte contre les espèces invasives
 -  actions à définir



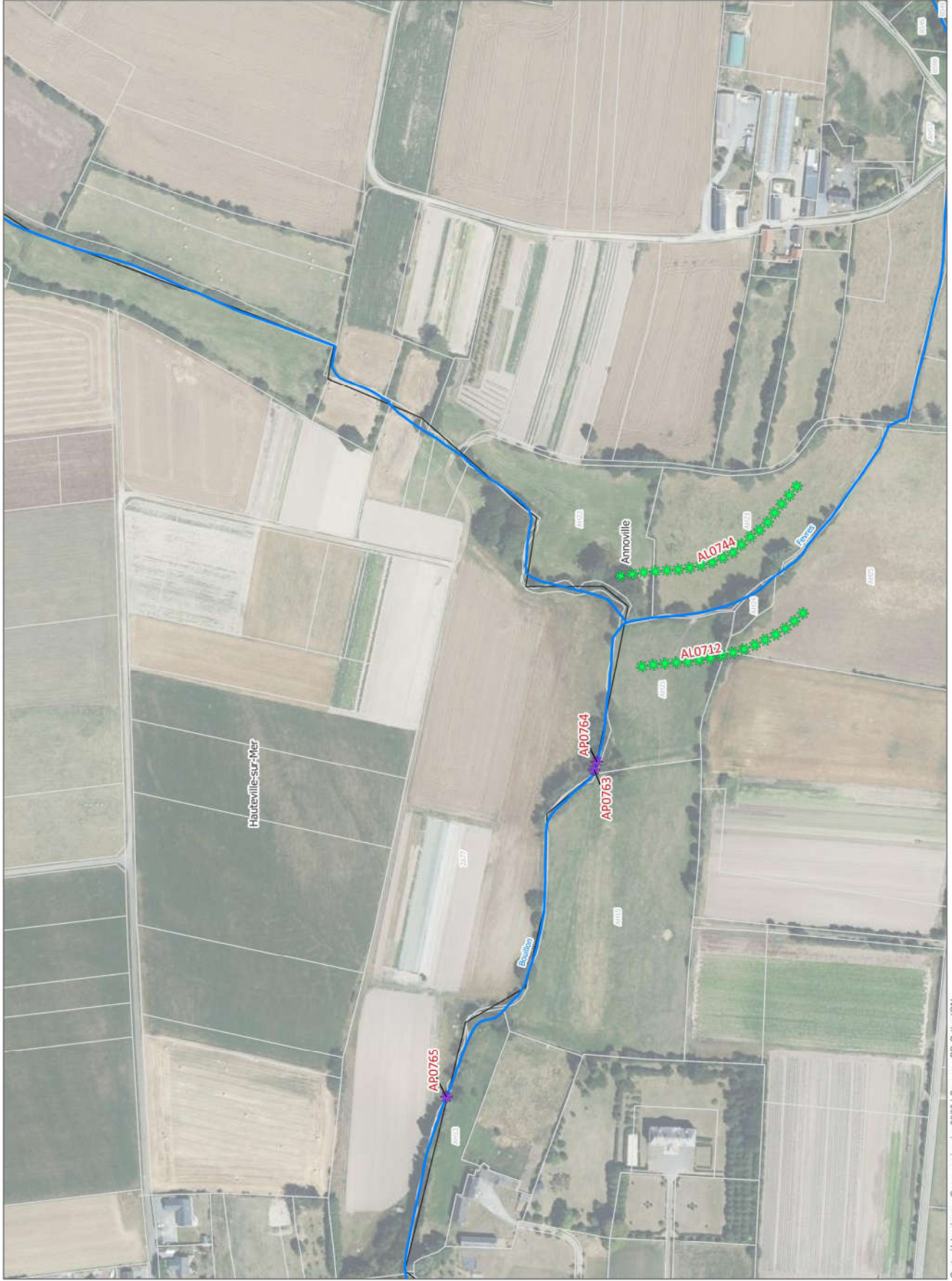
Atlas de localisation des actions sur cours d'eau






LEGENDE

-  Limite territoire
 -  Limite communauté de communes
 -  Bassin versant des masses d'eau
 -  Limite communale
 -  Limite parcelle
 -  Réseau hydrographique
- Actions**
-  Entretien ou restauration de ripisylve
 -  enlèvement de déchets
 -  suppression de végétation inadaptée en berge
 -  entretien
 -  Gestion du bétail
 -  aménagement d'abreuvoir
 -  mise en défens
 -  Mesures d'urgence et de gestion
 -  enlèvement d'obstacle à l'écoulement
 -  Lutte contre les espèces invasives
 -  actions à définir

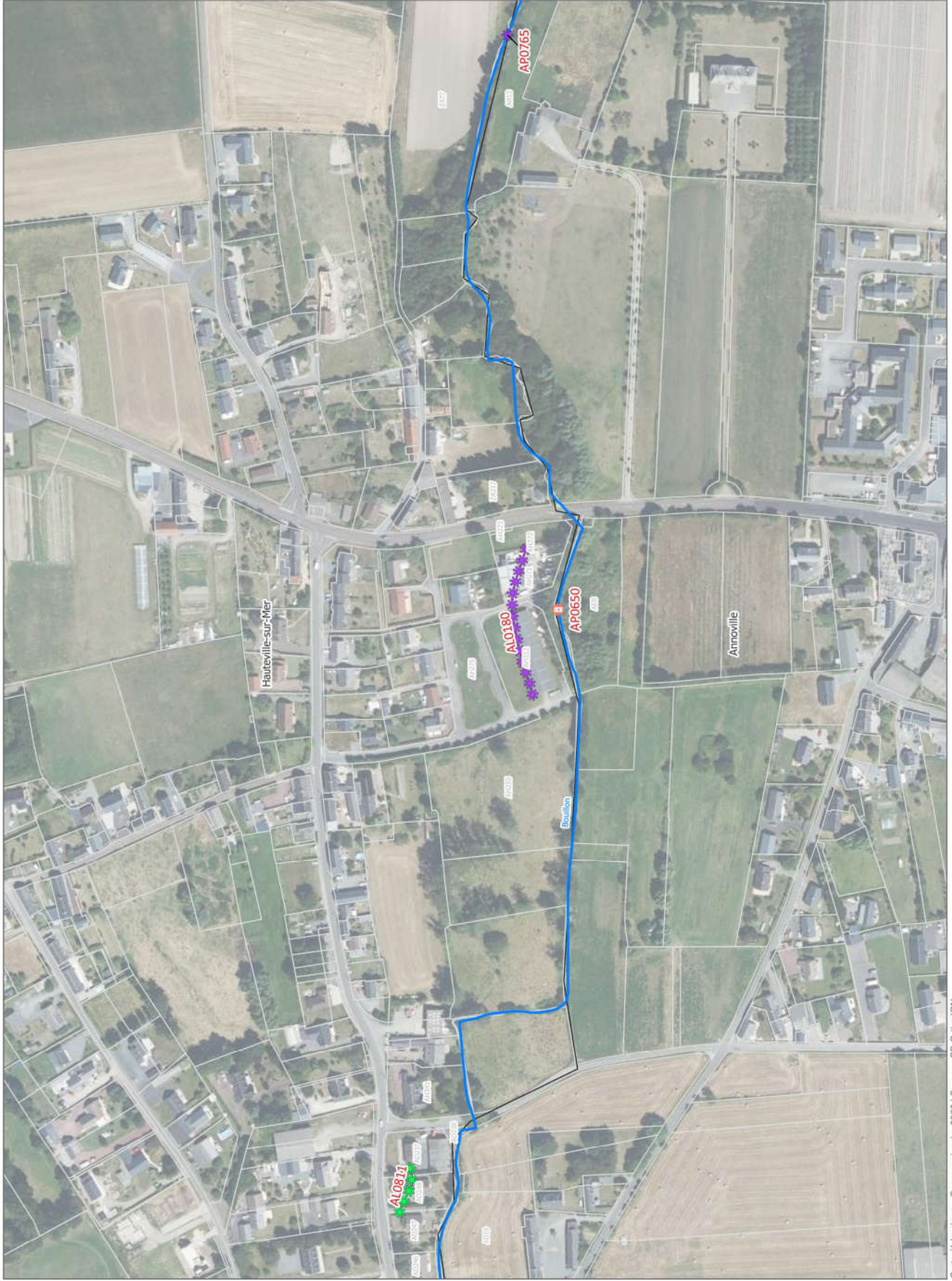





















LEGENDE

-  Limite territoire
-  Limite communauté de communes
-  Bassin versant des masses d'eau
-  Limite communale
-  Limite parcelle
-  Réseau hydrographique
- Actions**
-  Entretien ou restauration de ripisylve
-  enlèvement de déchets
-  suppression de végétation inadaptée en berge
-  entretien
-  Gestion du bétail
-  aménagement d'abreuvoir
-  mise en défens
-  Mesures d'urgence et de gestion
-  enlèvement d'obstacle à l'écoulement
-  Lutte contre les espèces invasives
-  actions à définir



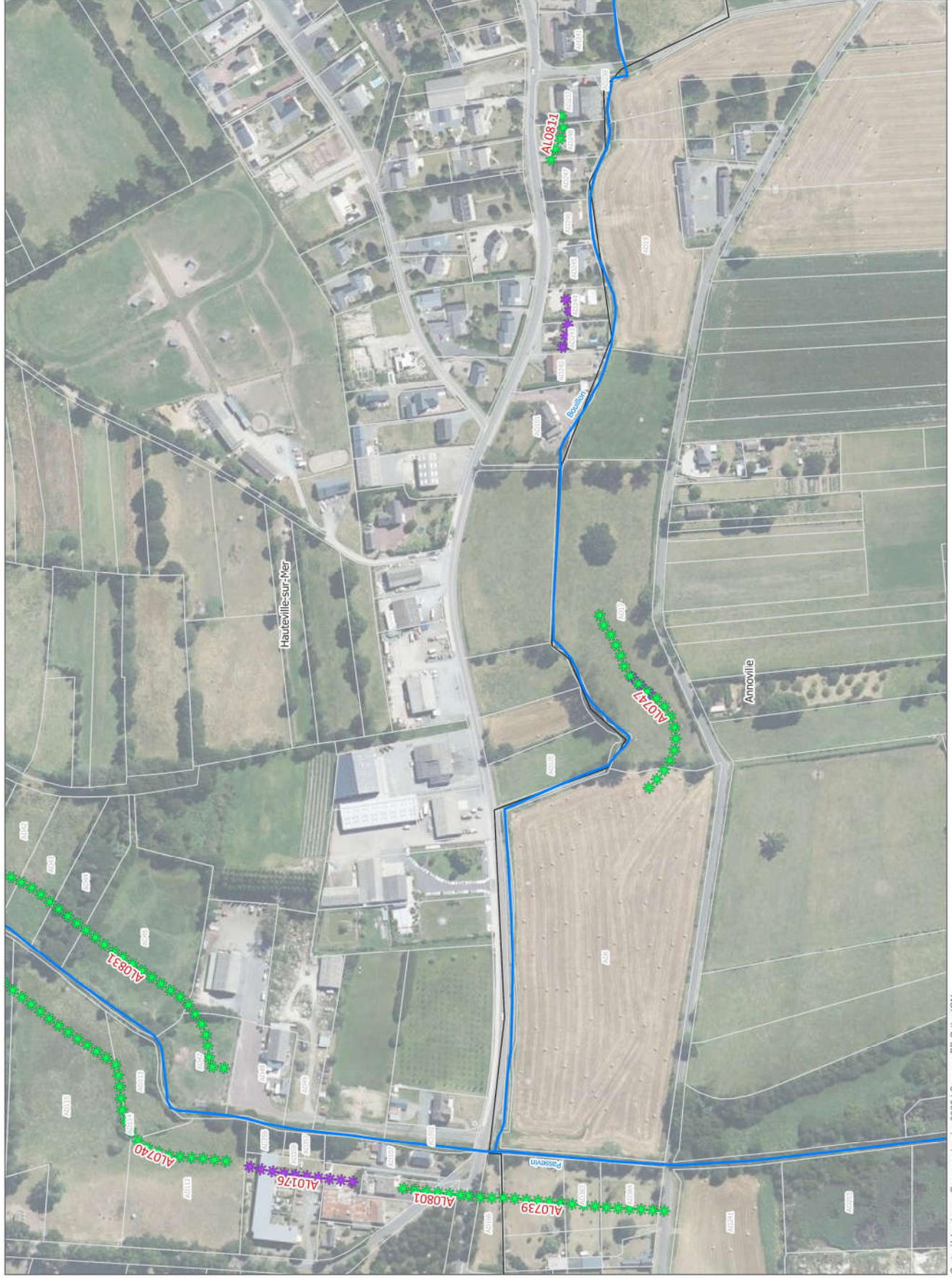


LEGENDE


















-  Limite territoire
-  Limite communauté de communes
-  Bassin versant des masses d'eau
-  Limite communale
-  Limite parcelle
-  Réseau hydrographique
- Actions**
-  Entretien ou restauration de ripisylve
-  enlèvement de déchets
-  suppression de végétation inadaptée en berge
-  entretien
-  Gestion du bétail
-  aménagement d'abreuvoir
-  mise en défens
-  Mesures d'urgence et de gestion
-  enlèvement d'obstacle à l'écoulement
-  Lutte contre les espèces invasives
-  actions à définir



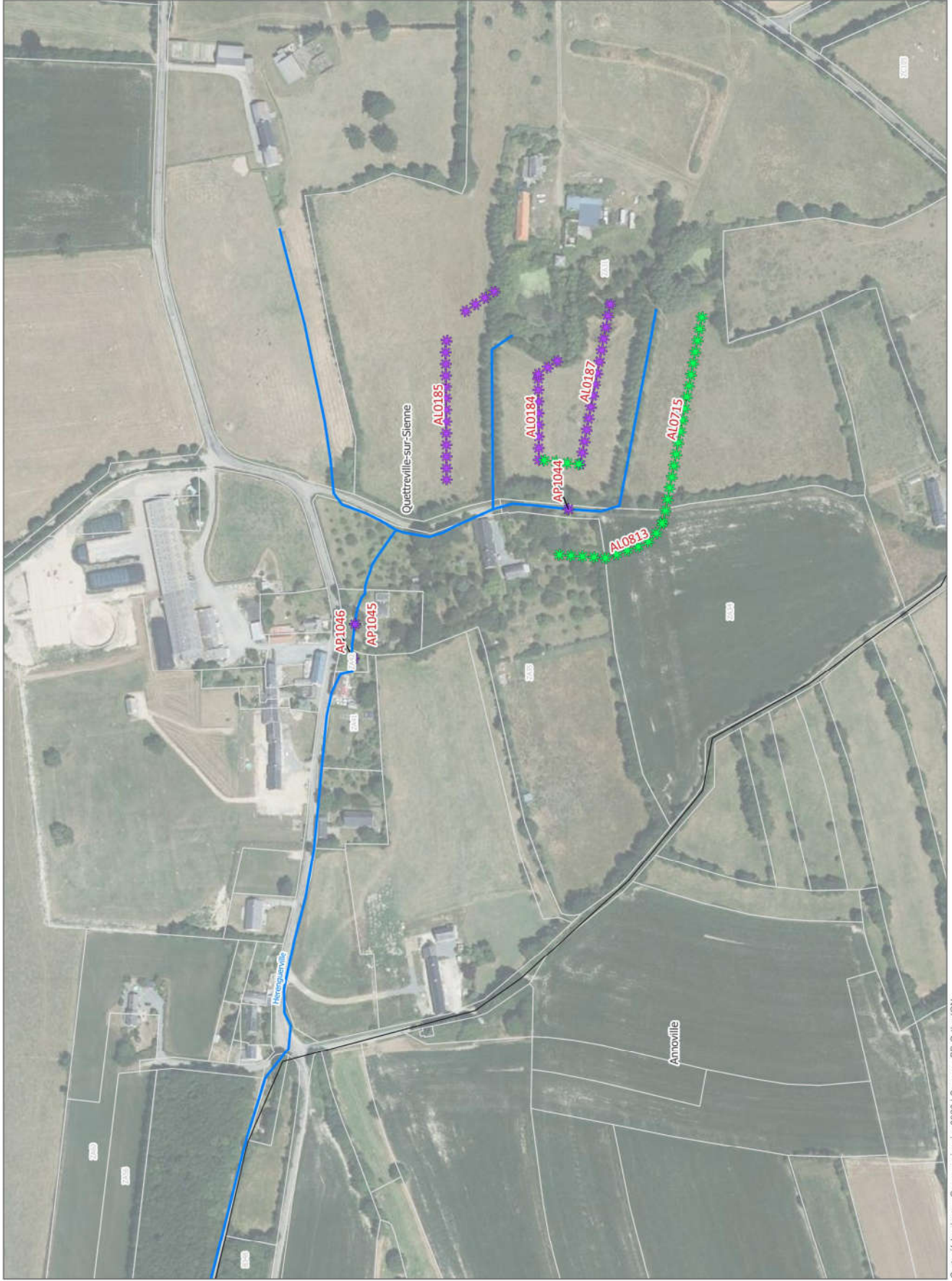
Atlas de localisation des actions sur cours d'eau




















LEGENDE

-  Limite territoire
-  Limite communauté de communes
-  Bassin versant des masses d'eau
-  Limite communale
-  Limite parcelle
-  Réseau hydrographique
- Actions**
-  Entretien ou restauration de ripisylve
-  enlèvement de déchets
-  suppression de végétation inadaptée en berge
-  entretien
-  Gestion du bétail
-  aménagement d'abreuvoir
-  mise en défens
-  Mesures d'urgence et de gestion
-  enlèvement d'obstacle à l'écoulement
-  Lutte contre les espèces invasives
-  actions à définir

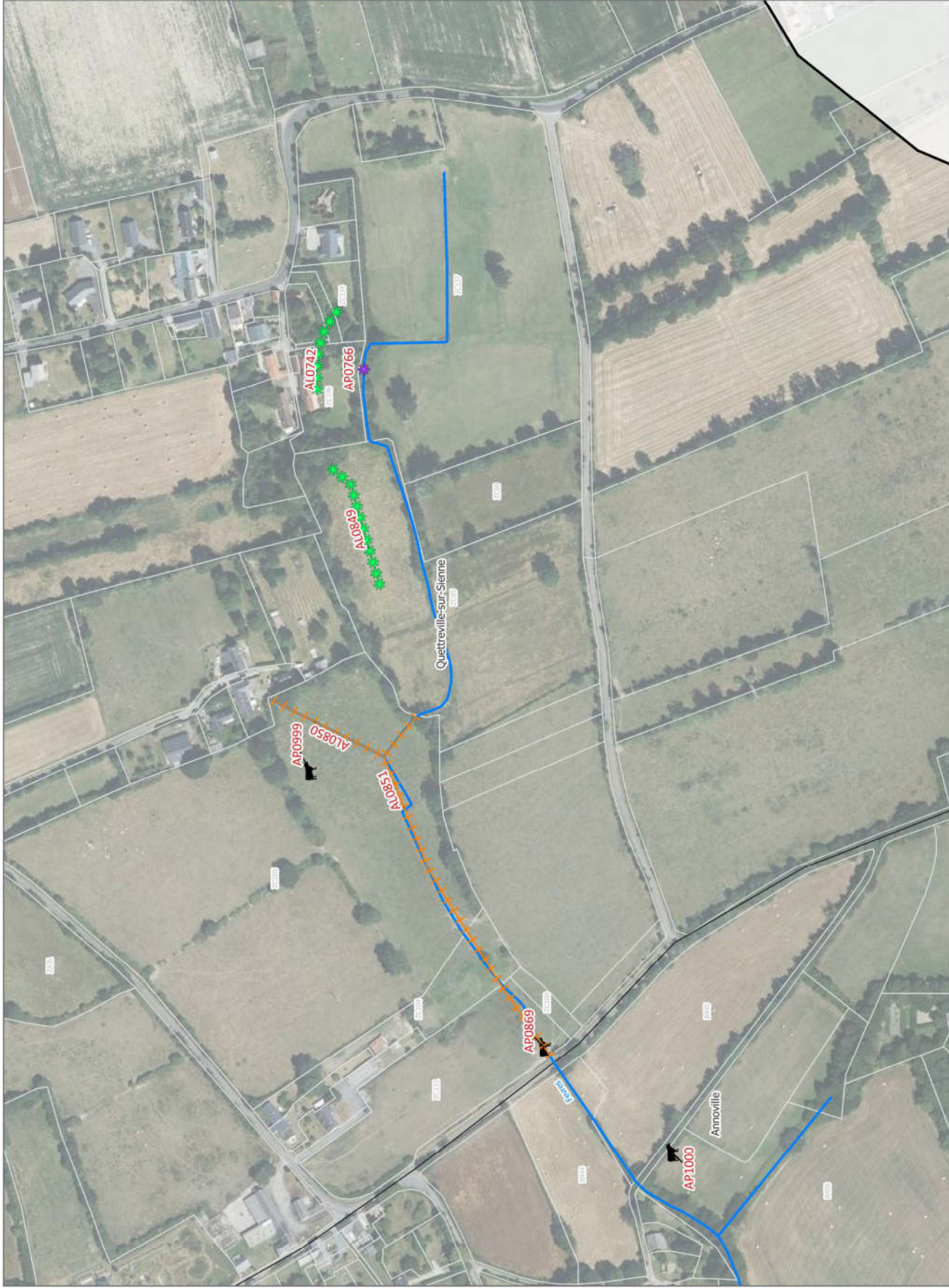


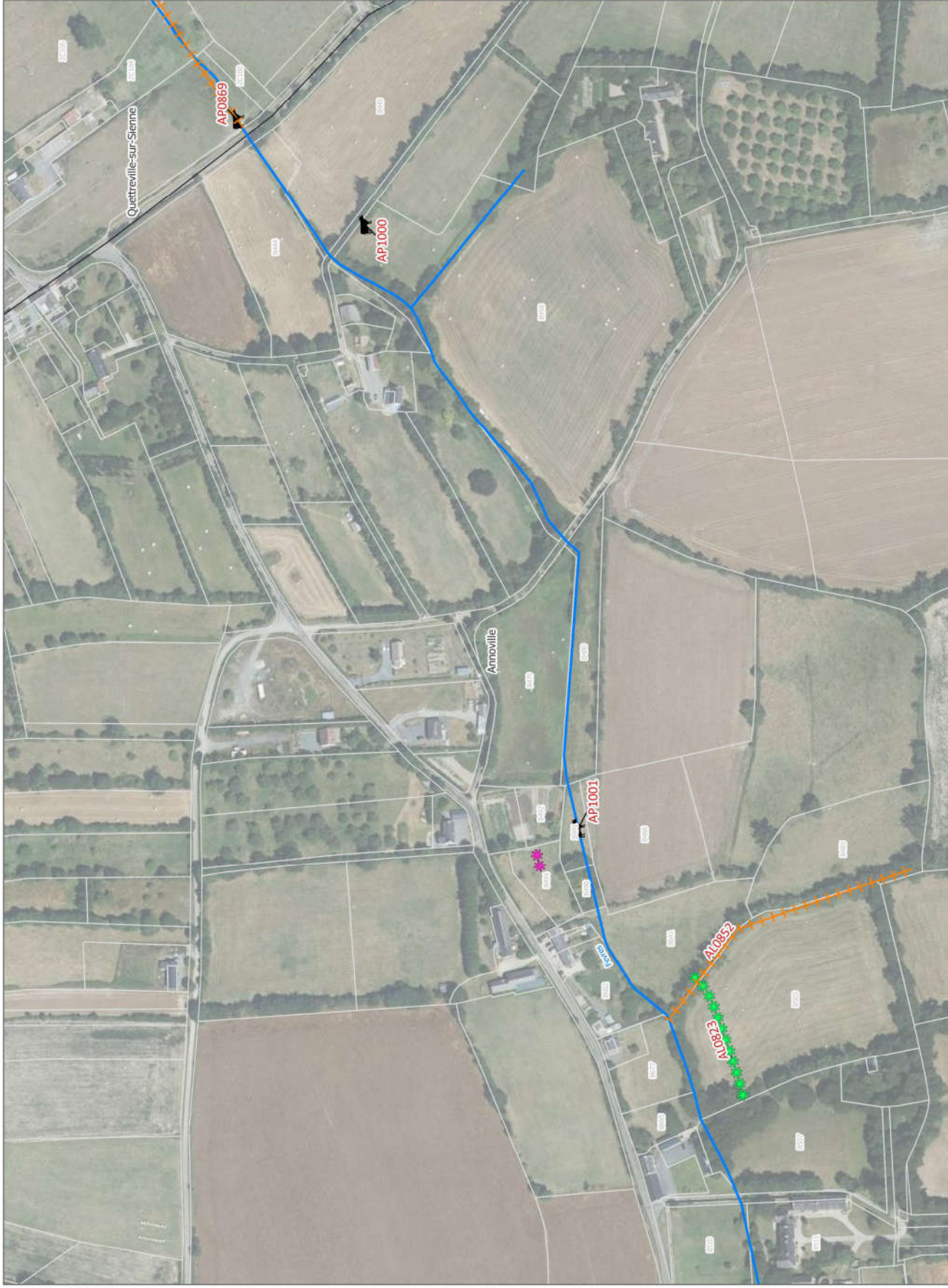


















LEGENDE

-  Limite territoire
 -  Limite communauté de communes
 -  Bassin versant des masses d'eau
 -  Limite communale
 -  Limite parcelle
 -  Réseau hydrographique
- Actions**
-  Entretien ou restauration de ripisylve
 -  enlèvement de déchets
 -  suppression de végétation inadaptée en berge
 -  entretien
 -  Gestion du bétail
 -  aménagement d'abreuvoir
 -  mise en défens
 -  Mesures d'urgence et de gestion
 -  enlèvement d'obstacle à l'écoulement
 -  Lutte contre les espèces invasives
 -  actions à définir

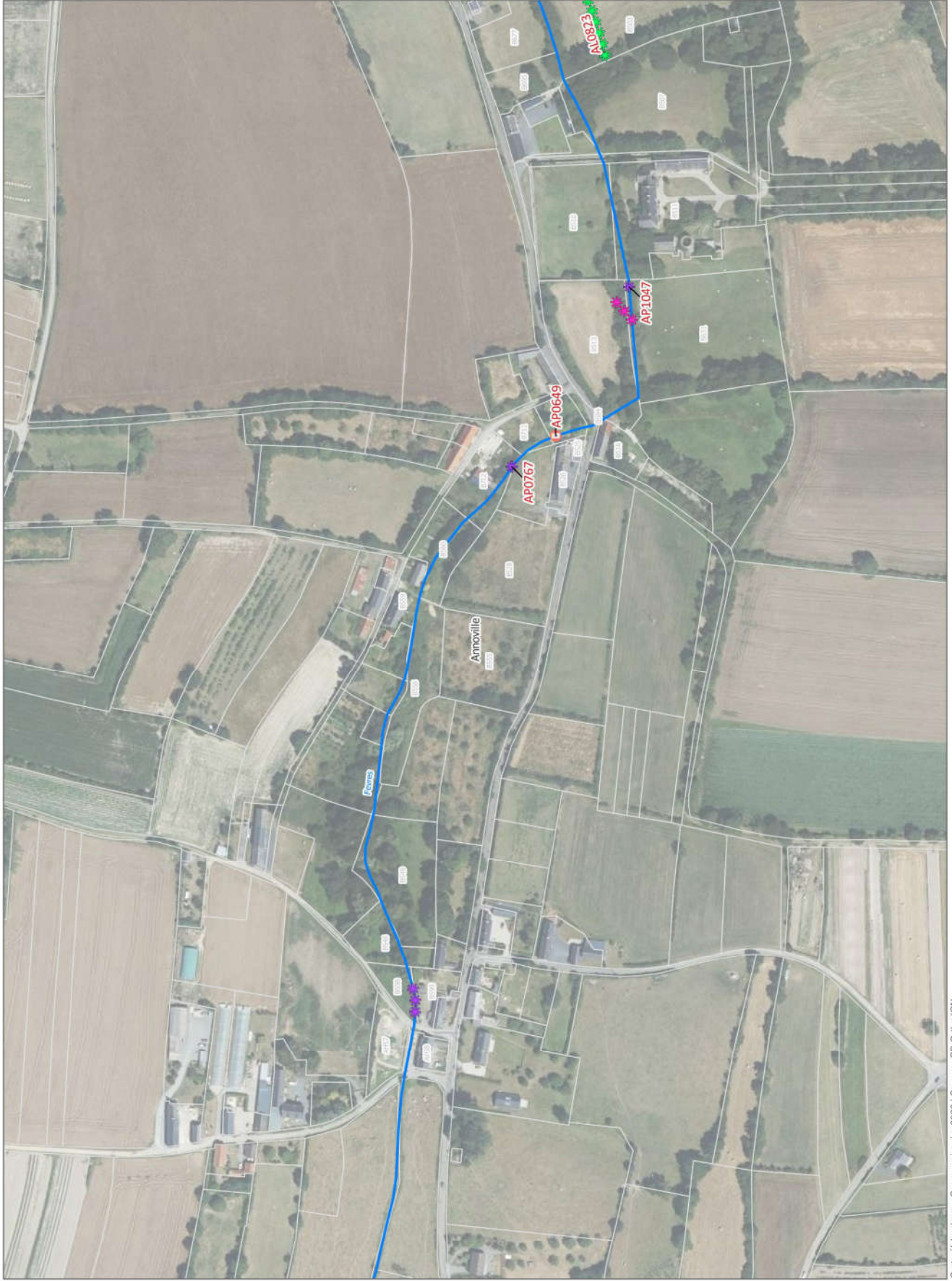






- LEGENDE**
-  Limite territoire
 -  Limite communauté de communes
 -  Bassin versant des masses d'eau
 -  Limite communale
 -  Limite parcelle
 -  Réseau hydrographique
- Actions**
-  Entretien ou restauration de ripisylve
 -  enlèvement de déchets
 -  suppression de végétation inadaptée en berge
 -  entretien
 -  Gestion du bétail
 -  aménagement d'abreuvoir
 -  mise en défens
 -  Mesures d'urgence et de gestion
 -  enlèvement d'obstacle à l'écoulement
 -  Lutte contre les espèces invasives
 -  actions à définir





LEGENDE

-  Limite territoire
-  Limite communauté de communes
-  Bassin versant des masses d'eau
-  Limite communale
-  Limite parcelle
-  Réseau hydrographique
- Actions**
-  Entretien ou restauration de ripisylve
-  enlèvement de déchets
-  suppression de végétation inadaptée en berge
-  entretien
-  Gestion du bétail
-  aménagement d'abreuvoir
-  mise en défens
-  Mesures d'urgence et de gestion
-  enlèvement d'obstacle à l'écoulement
-  Lutte contre les espèces invasives
-  actions à définir



Atlas de localisation des actions sur cours d'eau



LEGENDE

-  Limite territoire
-  Limite communauté de communes
-  Bassin versant des masses d'eau
-  Limite communale
-  Limite parcelle
-  Réseau hydrographique
- Actions**
-  Entretien ou restauration de ripisylve
-  enlèvement de déchets
-  suppression de végétation inadaptée en berge
-  entretien
-  Gestion du bétail
-  aménagement d'abreuvoir
-  mise en défens
-  Mesures d'urgence et de gestion
-  enlèvement d'obstacle à l'écoulement
-  Lutte contre les espèces invasives
-  actions à définir



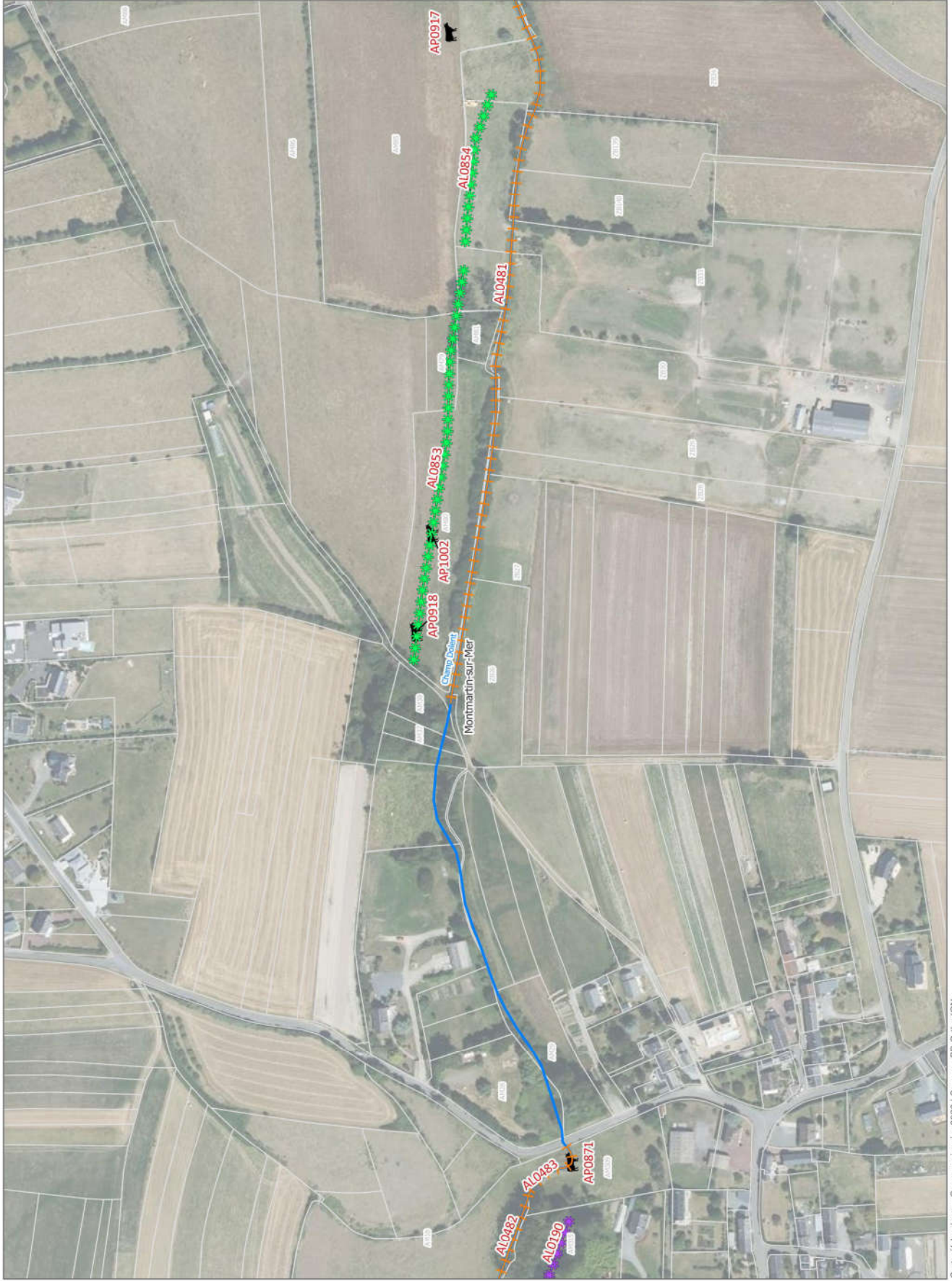


LEGENDE




- Limite territoire
 - Limite communauté de communes
 - Bassin versant des masses d'eau
 - Limite communale
 - Limite parcelle
 - Réseau hydrographique
- Actions
- Entretien ou restauration de ripisylve
 - enlèvement de déchets
 - suppression de végétation inadaptée en berge
 - entretien
 - Gestion du bétail
 - aménagement d'abreuvoir
 - mise en défens
 - Mesures d'urgence et de gestion
 - enlèvement d'obstacle à l'écoulement
 - Lutte contre les espèces invasives
 - actions à définir



Atlas de localisation des actions sur cours d'eau



LEGENDE




-  Limite territoire
 -  Limite communauté de communes
 -  Bassin versant des masses d'eau
 -  Limite communale
 -  Limite parcelle
 -  Réseau hydrographique
- Actions**
-  Entretien ou restauration de ripisylve
 -  enlèvement de déchets
 -  suppression de végétation inadaptée en berge
 -  entretien
 -  Gestion du bétail
 -  aménagement d'abreuvoir
 -  mise en défens
 -  Mesures d'urgence et de gestion
 -  enlèvement d'obstacle à l'écoulement
 -  Lutte contre les espèces invasives
 -  actions à définir



Atlas de localisation des actions sur cours d'eau

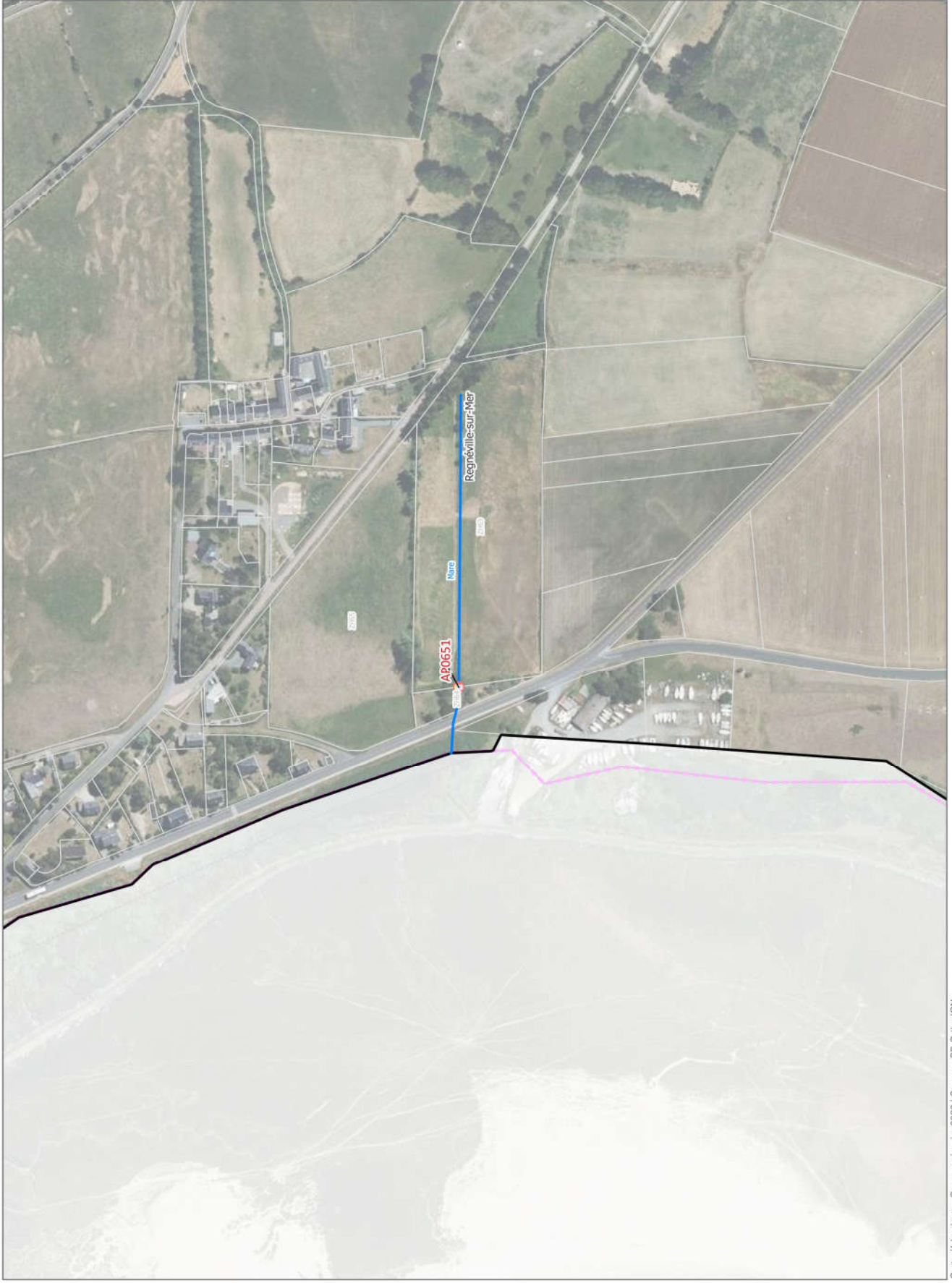


LEGENDE

-  Limite territoire
 -  Limite communauté de communes
 -  Bassin versant des masses d'eau
 -  Limite communale
 -  Limite parcelle
 -  Réseau hydrographique
- Actions**
-  Entretien ou restauration de ripisylve
 -  enlèvement de déchets
 -  suppression de végétation inadaptée en berge
 -  entretien
 -  Gestion du bétail
 -  aménagement d'abreuvoir
 -  mise en défens
 -  Mesures d'urgence et de gestion
 -  enlèvement d'obstacle à l'écoulement
 -  Lutte contre les espèces invasives
 -  actions à définir



Atlas de localisation des actions sur cours d'eau




















- LEGENDE**
- Limite territoire
 - Limite communauté de communes
 - Bassin versant des masses d'eau
 - Limite communale
 - Limite parcelle
 - Réseau hydrographique
- Actions**
- Entretien ou restauration de ripisylve
 - enlèvement de déchets
 - suppression de végétation inadaptée en berge
 - entretien
 - Gestion du bétail
 - aménagement d'abreuvoir
 - mise en défens
 - Mesures d'urgence et de gestion
 - enlèvement d'obstacle à l'écoulement
 - Lutte contre les espèces invasives
 - actions à définir

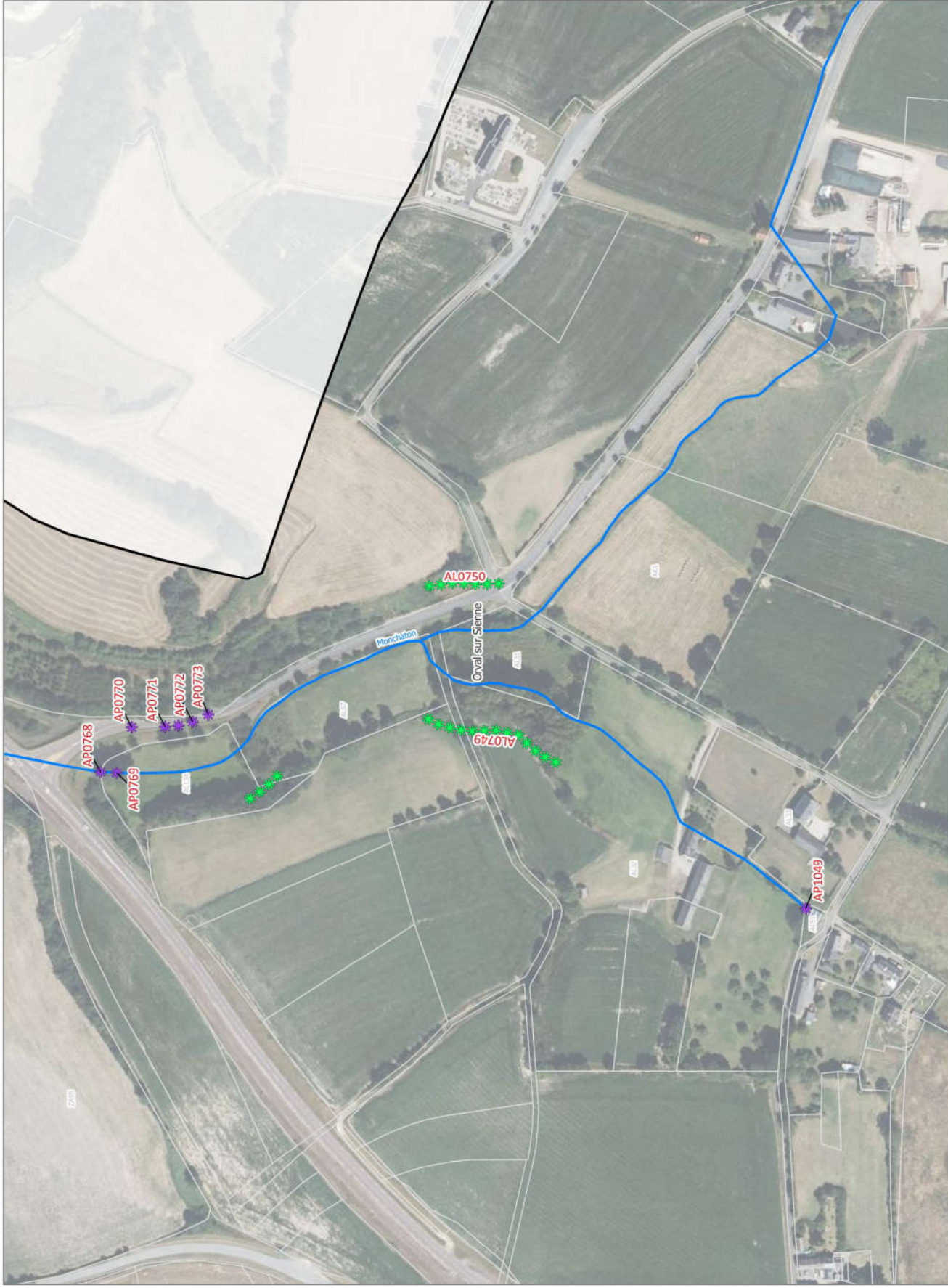





















LEGENDE

-  Limite territoire
-  Limite communauté de communes
-  Bassin versant des masses d'eau
-  Limite communale
-  Limite parcelle
-  Réseau hydrographique
- Actions**
-  Entretien ou restauration de ripisylve
-  enlèvement de déchets
-  suppression de végétation inadaptée en berge
-  entretien
-  Gestion du bétail
-  aménagement d'abreuvoir
-  mise en défens
-  Mesures d'urgence et de gestion
-  enlèvement d'obstacle à l'écoulement
-  Lutte contre les espèces invasives
-  actions à définir



















LEGENDE

-  Limite territoire
-  Limite communauté de communes
-  Bassin versant des masses d'eau
-  Limite communale
-  Limite parcelle
-  Réseau hydrographique
- Actions**
-  Entretien ou restauration de ripisylve
-  enlèvement de déchets
-  suppression de végétation inadaptée en berge
-  entretien
-  Gestion du bétail
-  aménagement d'abreuvoir
-  mise en défens
-  Mesures d'urgence et de gestion
-  enlèvement d'obstacle à l'écoulement
-  Lutte contre les espèces invasives
-  actions à définir





LEGENDE

-  Limite territoire
 -  Limite communauté de communes
 -  Bassin versant des masses d'eau
 -  Limite communale
 -  Limite parcelle
 -  Réseau hydrographique
- Actions**
-  Entretien ou restauration de ripisylve
 -  enlèvement de déchets
 -  suppression de végétation inadaptée en berge
 -  entretien
- Gestion du bétail**
-  aménagement d'abreuvoir
 -  mise en défens
- Mesures d'urgence et de gestion**
-  enlèvement d'obstacle à l'écoulement
- Lutte contre les espèces invasives**
-  actions à définir

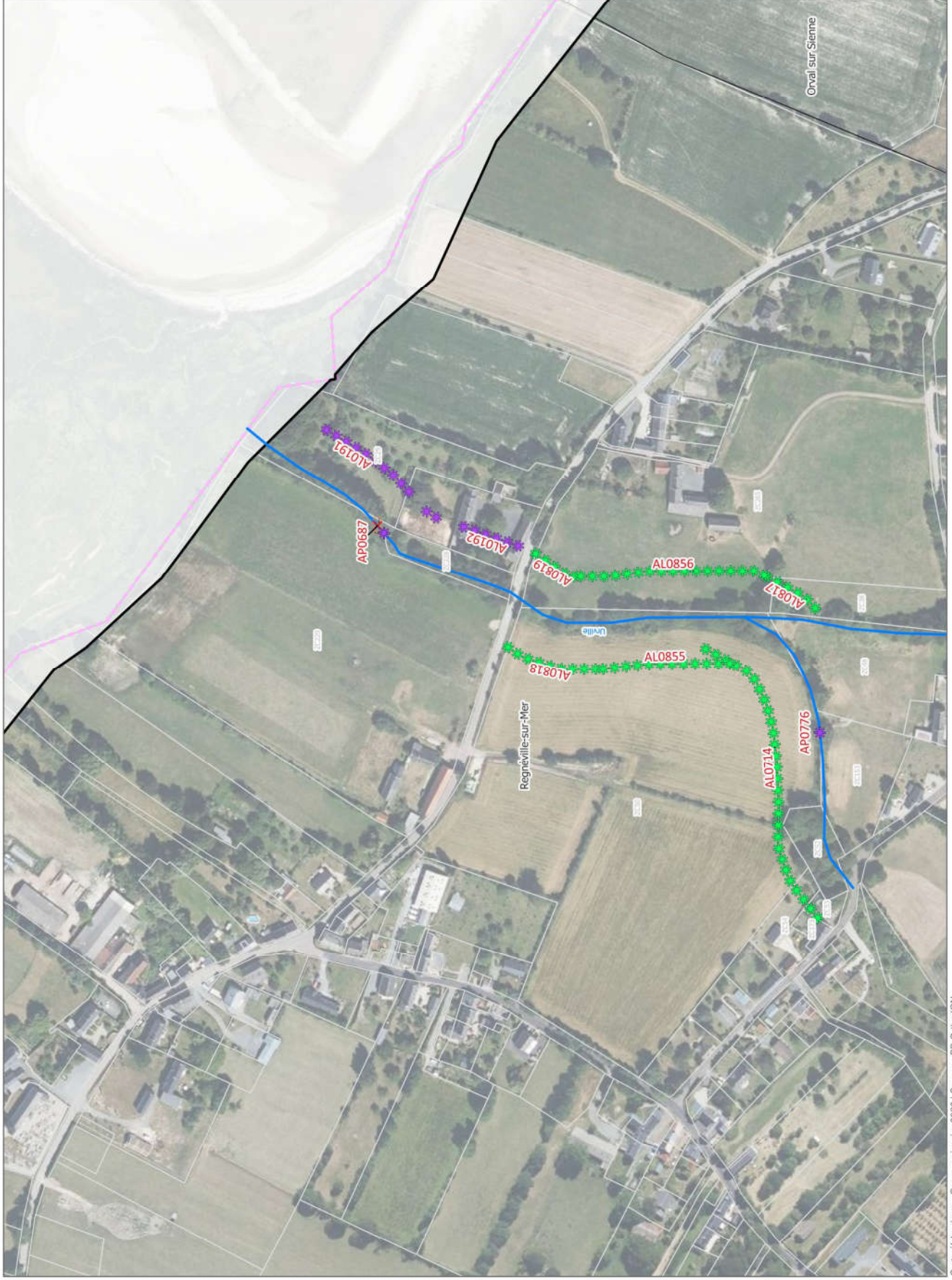





















LEGENDE

-  Limite territoire
 -  Limite communauté de communes
 -  Bassin versant des masses d'eau
 -  Limite communale
 -  Limite parcelle
 -  Réseau hydrographique
- Actions
-  Entretien ou restauration de ripisylve
 -  enlèvement de déchets
 -  suppression de végétation inadaptée en berge
 -  entretien
- Gestion du bétail
-  aménagement d'abreuvoir
 -  mise en défens
- Mesures d'urgence et de gestion
-  enlèvement d'obstacle à l'écoulement
- Lutte contre les espèces invasives
-  actions à définir

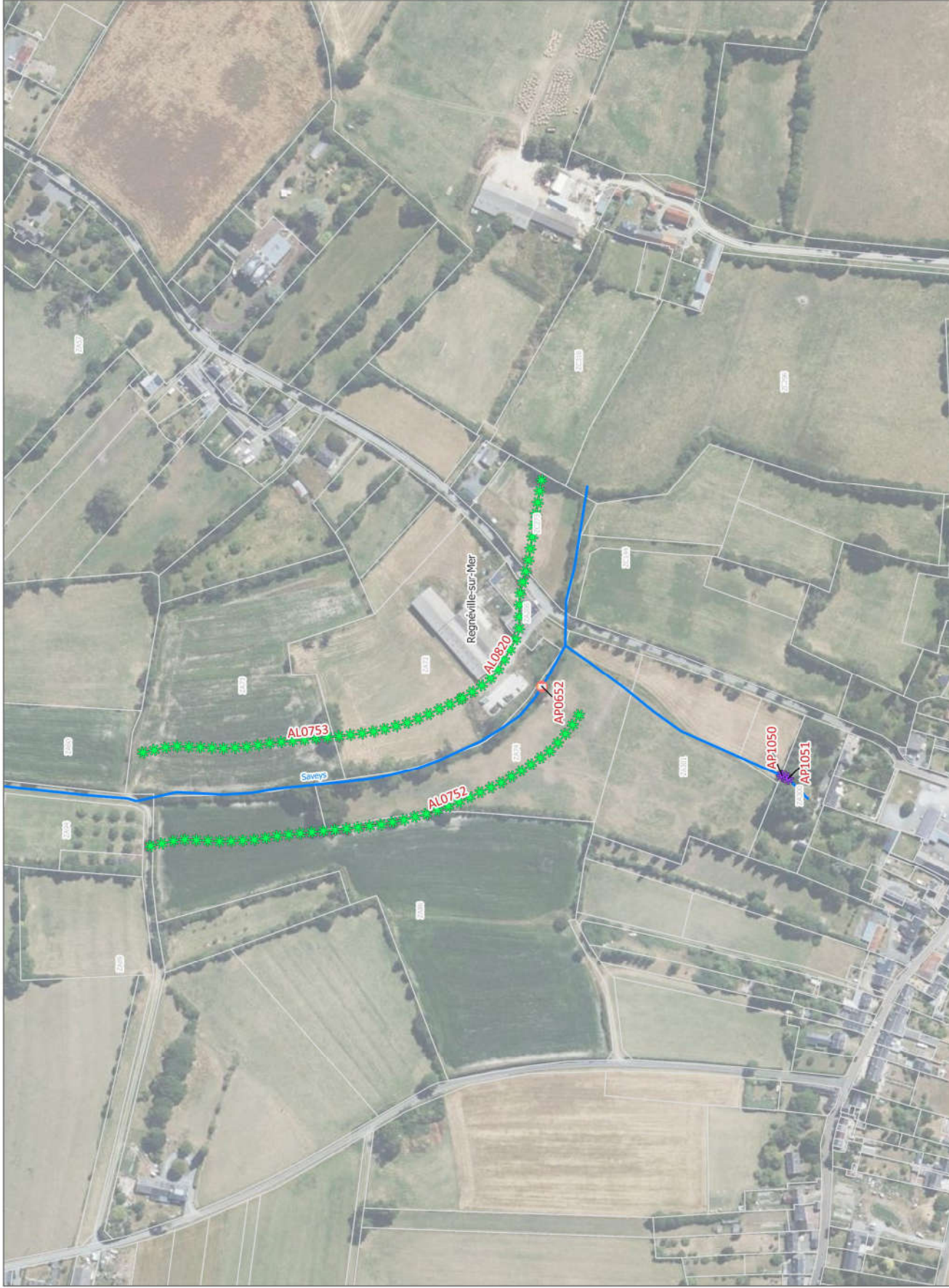




LEGENDE

-  Limite territoire
-  Limite communauté de communes
-  Bassin versant des masses d'eau
-  Limite communale
-  Limite parcelle
-  Réseau hydrographique
- Actions**
-  Entretien ou restauration de ripisylve
-  enlèvement de déchets
-  suppression de végétation inadaptée en berge
-  entretien
-  Gestion du bétail
-  aménagement d'abreuvoir
-  mise en défens
-  Mesures d'urgence et de gestion
-  enlèvement d'obstacle à l'écoulement
-  Lutte contre les espèces invasives
-  actions à définir





LEGENDE


-  Limite territoire
-  Limite communauté de communes
-  Bassin versant des masses d'eau
-  Limite communale
-  Limite parcelle
-  Réseau hydrographique
- Actions**
-  Entretien ou restauration de ripisylve
-  enlèvement de déchets
-  suppression de végétation inadaptée en berge
-  entretien
-  Gestion du bétail
-  aménagement d'abreuvoir
-  mise en défens
-  Mesures d'urgence et de gestion
-  enlèvement d'obstacle à l'écoulement
-  Lutte contre les espèces invasives
-  actions à définir

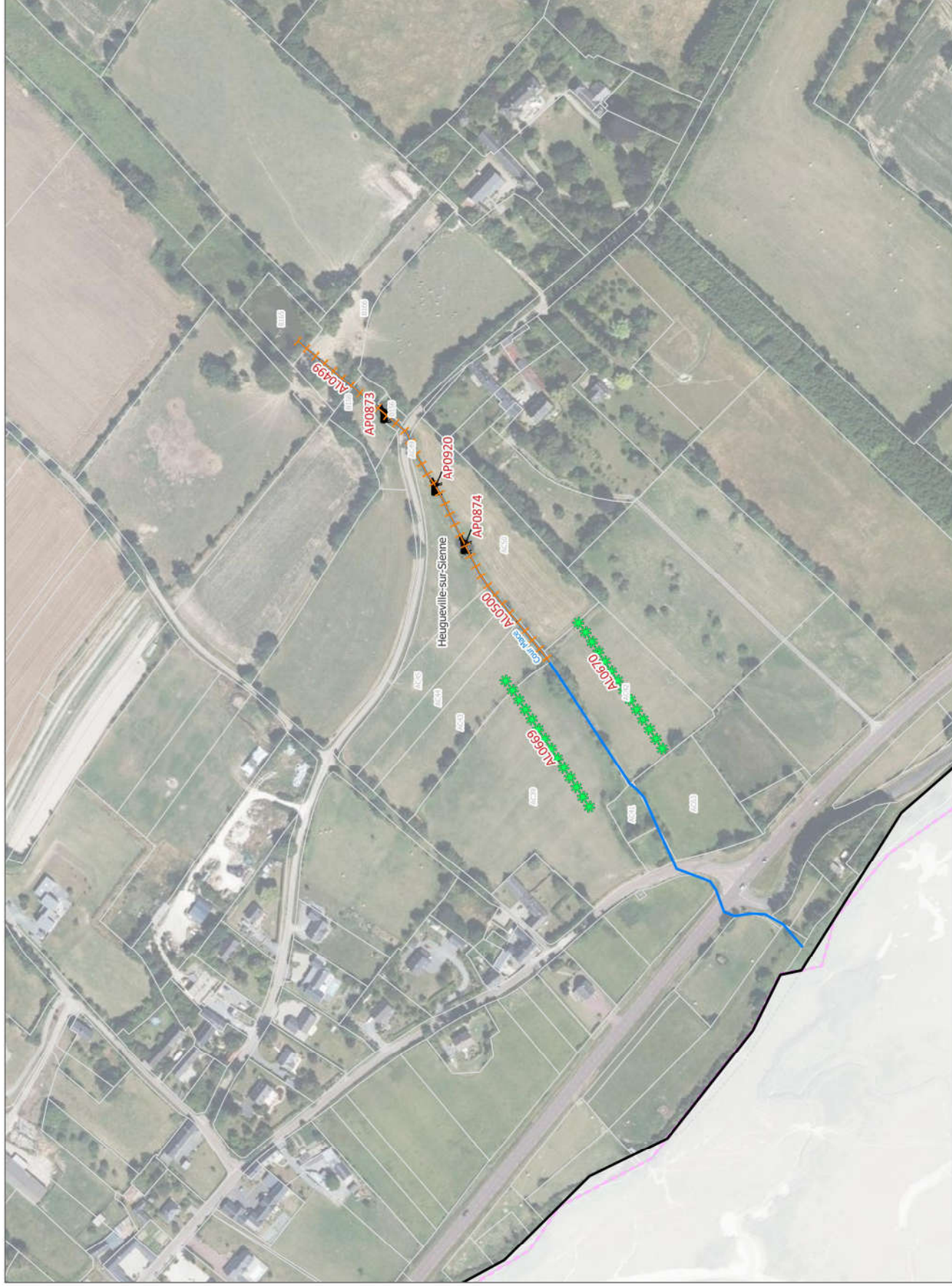





















LEGENDE

- Limite territoire
- Limite communauté de communes
- Bassin versant des masses d'eau
- Limite communale
- Limite parcelle
- Réseau hydrographique
- Actions**
- Entretien ou restauration de ripisylve
- enlèvement de déchets
- suppression de végétation inadaptée en berge
- entretien
- Gestion du bétail
- aménagement d'abreuvoir
- mise en défens
- Mesures d'urgence et de gestion
- enlèvement d'obstacle à l'écoulement
- Lutte contre les espèces invasives
- actions à définir



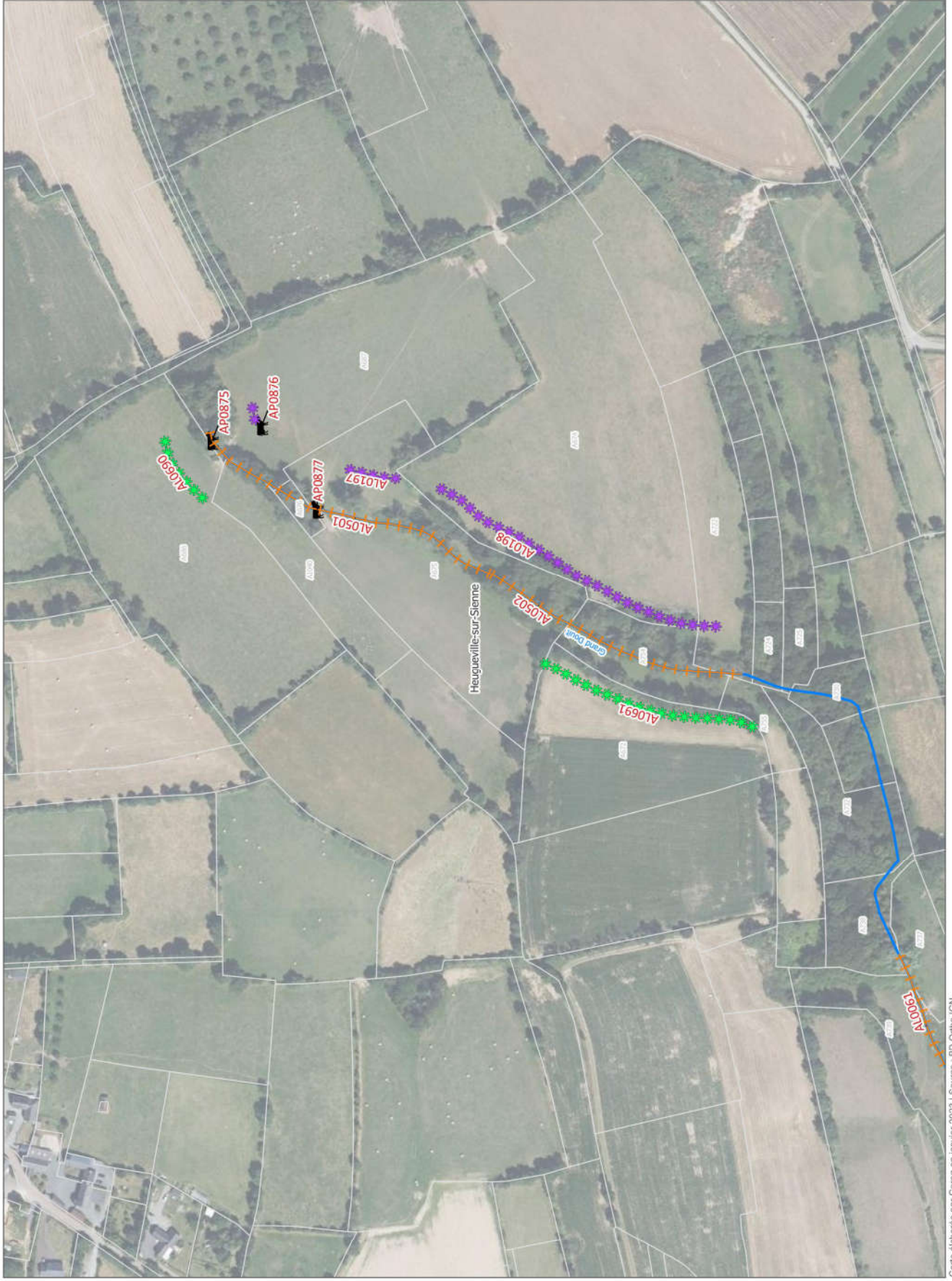


LEGENDE












-  Limite territoire
 -  Limite communauté de communes
 -  Bassin versant des masses d'eau
 -  Limite communale
 -  Limite parcelle
 -  Réseau hydrographique
- Actions
-  Entretien ou restauration de ripisylve
 -  enlèvement de déchets
 -  suppression de végétation inadaptée en berge
 -  entretien
 -  Gestion du bétail
 -  aménagement d'abreuvoir
 -  mise en défens
 -  Mesures d'urgence et de gestion
 -  enlèvement d'obstacle à l'écoulement
 -  Lutte contre les espèces invasives
 -  actions à définir



Atlas de localisation des actions sur cours d'eau



LEGENDE

-  Limite territoire
-  Limite communauté de communes
-  Bassin versant des masses d'eau
-  Limite communale
-  Limite parcelle
-  Réseau hydrographique
- Actions**
-  Entretien ou restauration de ripisylve
-  enlèvement de déchets
-  suppression de végétation inadaptée en berge
-  entretien
-  Gestion du bétail
-  aménagement d'abreuvoir
-  mise en défens
-  Mesures d'urgence et de gestion
-  enlèvement d'obstacle à l'écoulement
-  Lutte contre les espèces invasives
-  actions à définir

