

LISTE DES PROPRIETAIRES RIVERAINS ET DUREE D'OCCUPATION TEMPORAIRE DES PARCELLES DANS LE CADRE DU PROGRAMME DE RESTAURATION DE LA VIRE MOYENNE



Mars 2023



Intitulé de l'étude :

DIAGNOSTIC DE LE VIRE MOYENNE
(TERRITOIRE SAINT-LO AGGLO)

Fiches Synthétiques

**Maître d'ouvrage
et réalisation de l'étude :**

Intercom de la Vire au Noireau
20 rue d'Aignaux
14500 Vire-Normandie

Tél : 02 31 66 66 55

Atlas cartographique

Réalisé dans le cadre de la
restauration et l'entretien
des cours d'eau
De la Vire Moyenne
(Territoire Saint-Lô Agglo)
Saint-Lô Agglo

Mars 2023

SYNTHESE DU DIAGNOSTIC SUR LE COURS D'EAU DU PRECORBIN (cours principal)

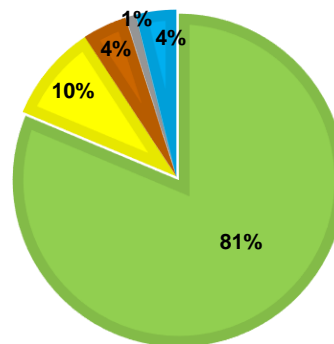


Ce cours d'eau s'étend sur un linéaire de 10 km et prend sa source dans la commune de Saint-jean-d'elle. Il traverse 3 communes et se jette dans la Vire au niveau de la commune de Condé-sur-vire.

L'occupation du sol des parcelles riveraines

L'OCCUPATION DU SOL DES PARCELLES RIVERAINES

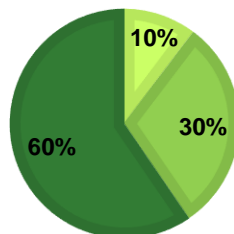
■ Prairie ■ Culture ■ Bois ■ Friche ■ Jardin



La ripisylve

INTENSITE A LA RIPISYLVE DES PARCELLES RIVERAINES

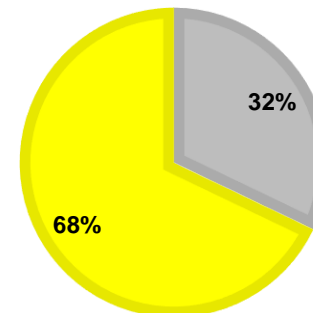
■ Faible ■ Moyenne ■ Forte



Piétinement du bétail sur les berges

INTENSITÉ DU PIÉTINEMENT SUR LES PARCELLES RIVERAINES

■ Inexistant ■ Faible



Atlas cartographique

Réalisé dans le cadre de la restauration et l'entretien des cours d'eau du bassin du Précorsin et du Torigny

Saint-Lô Agglo
Juillet 2022

Intensité de la ripisylve

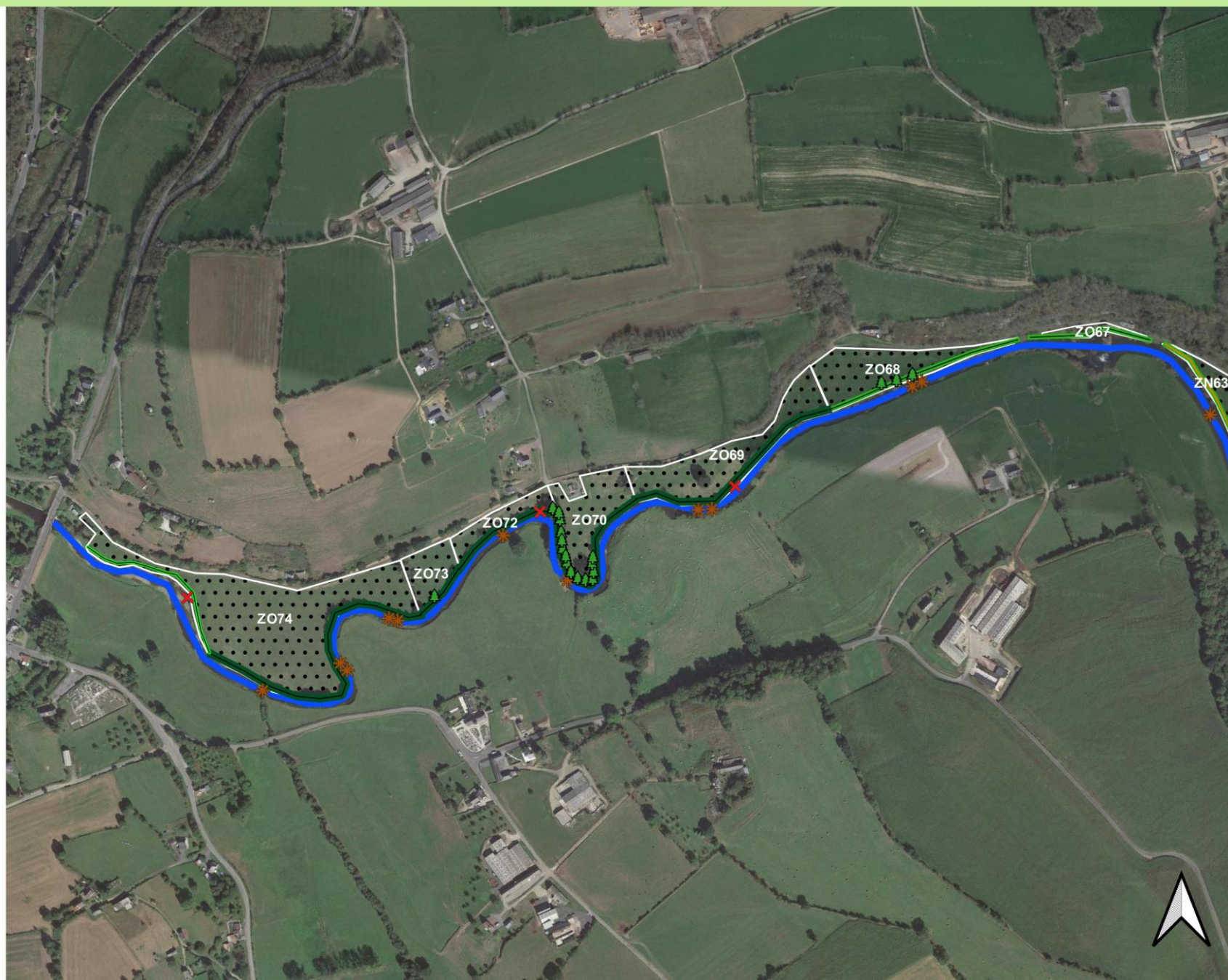
- Faible
- Moyenne
- Forte

Intensité du piétinement

- Faible
- Nul

Clôture en prairie

- Absence
- Présence irrégulière
- ✕ Descente sauvage
- ≠ Gué sauvage
- ▲ Arbre menaçant
- ✱ Embâcle
- La Vire Moyenne



— Clôture en prairies à créer

▲ Abreuvoir à installer

P Passerelle à installer

Gestion de la végétation rivulaire

— Travaux légers

— Travaux lourds

▲ Abattage d'arbre menaçant

* Embâcle à retirer

★ Accès parcelle

▨ Zone d'occupation pour travaux

Assolement

■ Prairie

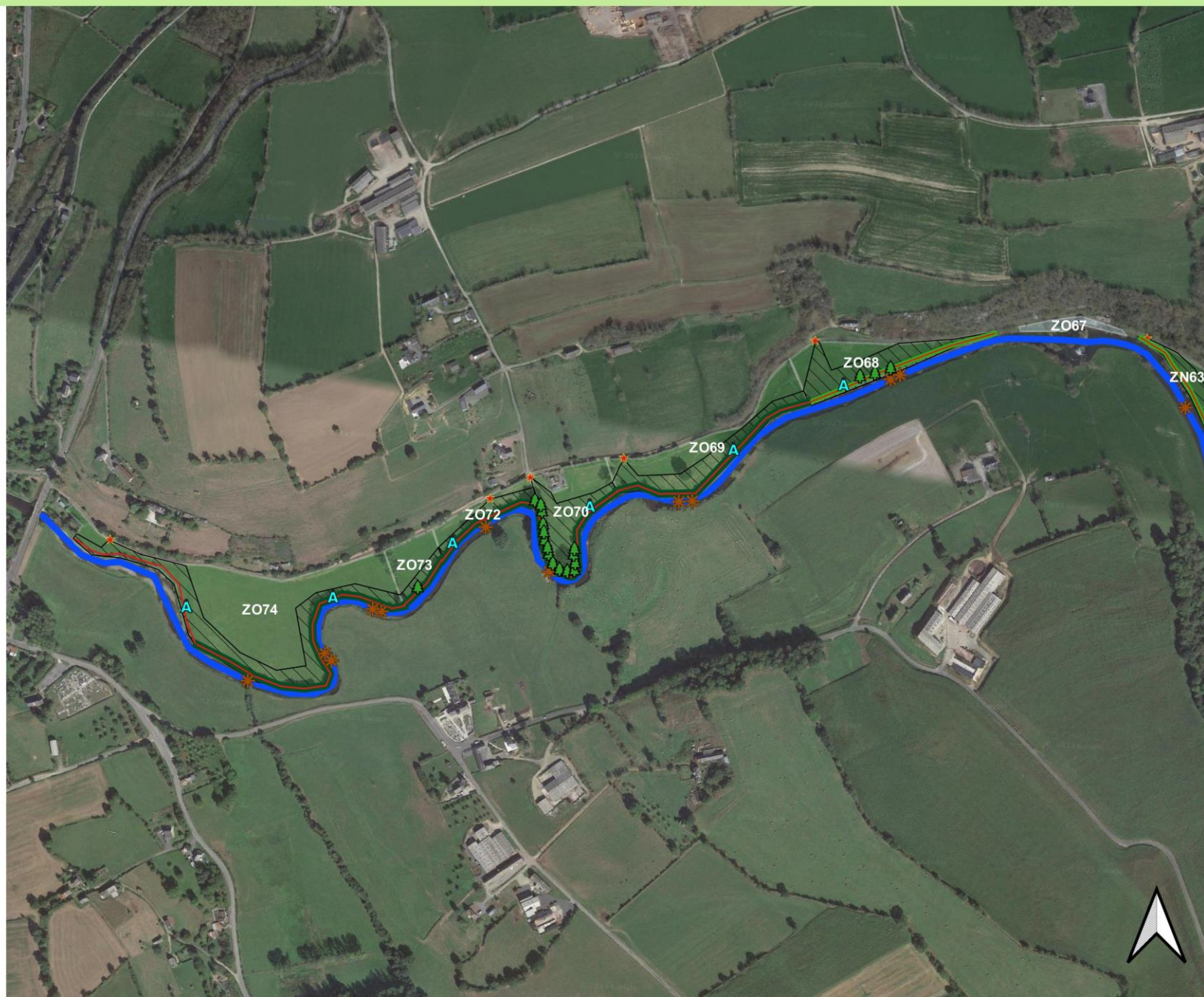
■ Culture

■ Bois

■ Friche

■ Jardin

— La Vire Moyenne



Intensité de la ripisylve

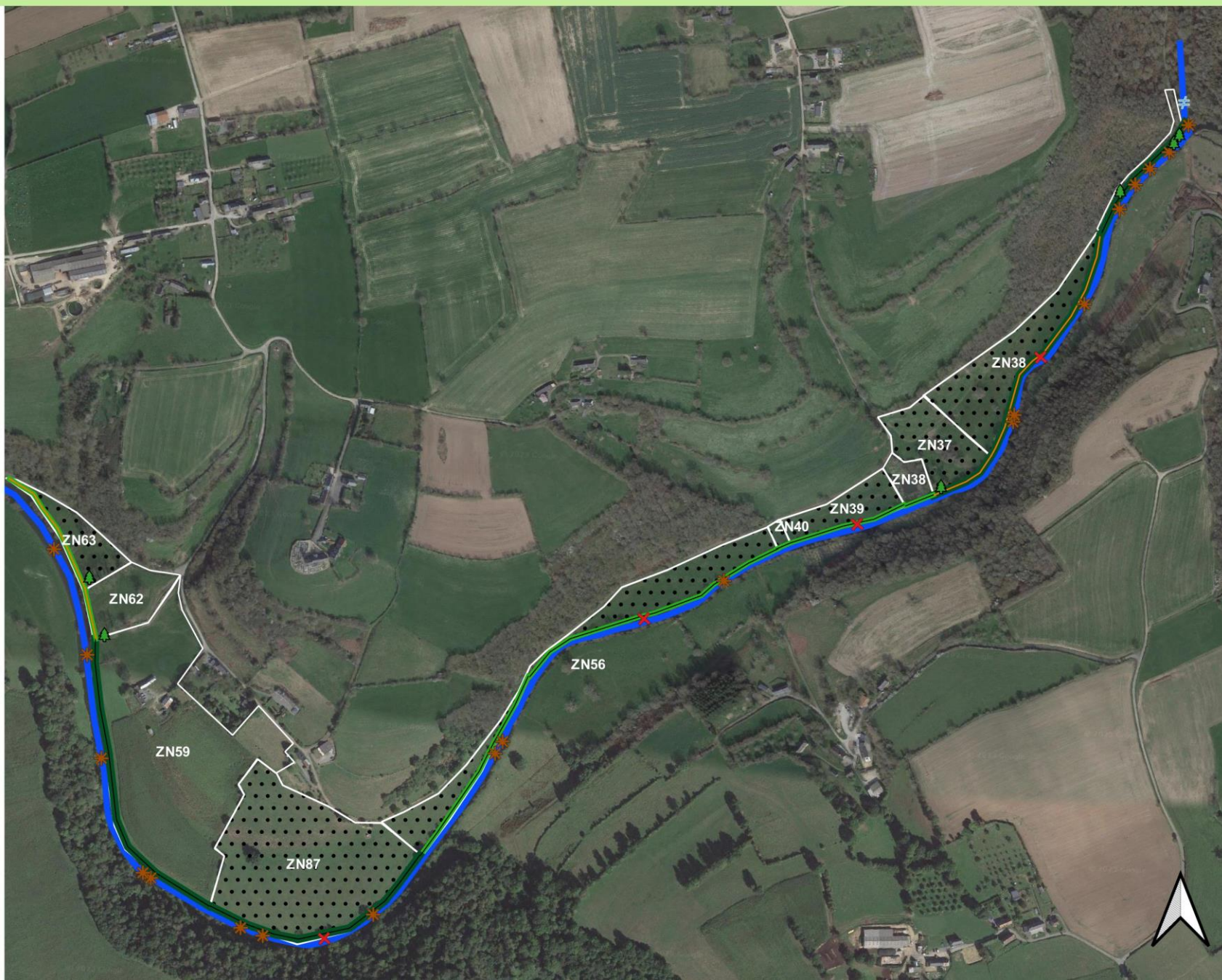
- Faible
- Moyenne
- Forte

Intensité du piétinement

- Faible
- Nul

Clôture en prairie

- Absence
- Présence irrégulière
- ✕ Descente sauvage
- ≠ Gué sauvage
- ▲ Arbre menaçant
- ✱ Embâcle
- La Vire Moyenne



— Clôture en prairies à créer

▲ Abreuvoir à installer

P Passerelle à installer

Gestion de la végétation rivulaire

— Travaux légers

— Travaux lourds

▲ Abattage d'arbre menaçant

* Embâcle à retirer

★ Accès parcelle

▨ Zone d'occupation pour travaux

Assolement

— Prairie

— Culture

— Bois

— Friche

— Jardin

— La Vire Moyenne

