

APPEL DE CANDIDATURE

(Articles L 143-3, L 331-2 et R 142-3 du Code Rural et de la Pêche Maritime)

La Safer de Normandie informe qu'elle se propose d'attribuer, par rétrocession, échange, substitution, et si cela est précisé par bail rural ou occupation précaire, les biens fonciers bâtis ou non bâtis désignés dans les appels de candidatures ci-dessous que la Safer possède ou envisage d'acquérir ou que la Safer gère ou envisage de gérer. Les personnes intéressées devront manifester leur candidature **impérativement par écrit à la Safer à CAEN pour les départements du Calvados, de la Manche et de l'Orne; à BOIS-GUILLAUME pour les départements de la Seine-Maritime et de l'Eure** avant la date indiquée ci-dessous, laquelle intègre un délai supplémentaire de 2 jours après la fin du délai légal de 15 jours. Passé cette date, les demandes ne seront plus prises en considération.

Sauf mention contraire, les biens présentés ici sont considérés comme étant classifiés soit en zone agricole ou naturelle, soit en zone non constructible, soit en secteur non encore urbanisé du document d'urbanisme.










Des compléments d'information pourront être obtenus, et notamment la désignation cadastrale et la classification de ces biens dans un document d'urbanisme s'il existe, soit au siège de la Safer, soit dans les différentes permanences. Cet avis ne saurait en aucun cas être considéré comme un engagement de la Safer à l'égard des candidats, lesquels devront impérativement accepter de remplir, signer et nous remettre une fiche de candidature Safer pour être effectivement candidat devant les instances Safer, dans les délais indiqués.

La date limite de dépôt de candidature est la date figurant ci-dessous.

Bâti
 Non bâtis
 Foncier avec bâti
 Location
 Vente
 Location et vente
 Occupé
 Libre
 Date limite de dépôt : 15/05/2023

| Commune | Lieux-dits | Ha | a | ca | | | |
|--|---|-----|----|----|----------------------------------|-------------------------------------|-------------------------------------|
| 14 CALVADOS - 02 31 47 23 60 | | | | | | | |
| LISORES EXTENSION LIVAROT PAYS D'AUGE SECTION SAINT OUEN LE HOUX | "Les Buclottes - Petite Cour" | 5 | 59 | 35 | <input type="radio"/> | <input type="checkbox"/> | <input type="checkbox"/> |
| Diverses parcelles agricoles en nature d'herbage. | | | | | | | |
| MOYAUX EXTENSION FUMICHON | "Le Hallais - La Davière" | 3 | 69 | 10 | <input type="radio"/> | <input type="checkbox"/> | <input type="checkbox"/> |
| Une parcelle agricole en nature de labour. | | | | | | | |
| MOYAUX | "Campagne du Poirier Sene" | 7 | 77 | 01 | <input type="radio"/> | <input type="checkbox"/> | <input type="checkbox"/> |
| Une parcelle agricole en nature de labour. | | | | | | | |
| LIVAROT-PAYS-D'AUGE SECTION SAINT-MARTIN-DU-MESNIL-OURY | "La Pièce - La Cour - Les Ventes" | 12 | 11 | 55 | <input checked="" type="radio"/> | <input type="checkbox"/> | <input type="checkbox"/> |
| Structure d'entraînement hippique, comprenant une piste d'entraînement avec ligne droite de 1 100 m, 8 paddocks avec abri-boxes. | | | | | | | |
| CAGNY | "Pièce de l'Avenue" | 4 | 65 | 43 | <input type="radio"/> | <input type="checkbox"/> | <input checked="" type="checkbox"/> |
| Parcelle de labour. | | | | | | | |
| SAINT PIERRE EN AUGE SECTION MONTPINCON | "Forêt de Montpincon" | 1 | 00 | 00 | <input type="radio"/> | <input type="checkbox"/> | <input type="checkbox"/> |
| Parcelle boisée. | | | | | | | |
| ISIGNY-SUR-MER | Les Pièces Sures | 02 | 74 | 80 | - | <input type="checkbox"/> | <input type="checkbox"/> |
| Parcelle en nature de prairie avec présence d'un gabion. | | | | | | | |
| 50 MANCHE - 02 31 47 23 64 | | | | | | | |
| LE PLESSIS-LASTELLE EXTENSION MONTSENELLE | La Chapelle Sainte-Anne - La Détourne | 9 | 67 | 58 | <input type="radio"/> | - | <input type="checkbox"/> |
| Jouissance temporaire - Convention d'occupation précaire et provisoire Commune de LE PLESSIS-LASTELLE : Parcelles ZC 6 et 32 : zone A du PLUi - Parcelle ZC 33 : zone A et N du PLUi Commune de MONTSENELLE : Zone A du PLUi | | | | | | | |
| PERCY-EN-NORMANDIE | Le Hamel Legard | 19 | 64 | 01 | <input checked="" type="radio"/> | <input type="checkbox"/> | <input type="checkbox"/> |
| Ensemble parcellaire en nature d'herbages et prés, sur lequel bâtiments d'exploitation, pas de DPB | | | | | | | |
| PERCY-EN-NORMANDIE | Le Hamel Legard | 3 | 85 | 08 | <input type="radio"/> | <input type="checkbox"/> | <input type="checkbox"/> |
| Terres nues, pas de DPB | | | | | | | |
| PERCY-EN-NORMANDIE | La Douve | 1 | 20 | 57 | <input type="radio"/> | <input type="checkbox"/> | <input type="checkbox"/> |
| SAINTE MARIE DU MONT | Les Cracots | 21 | 58 | 09 | <input type="radio"/> | <input type="checkbox"/> | <input type="checkbox"/> |
| SAINT-PIERRE-DE-COUTANCES | Le Parc | 3 | 11 | 10 | <input type="radio"/> | <input type="checkbox"/> | <input type="checkbox"/> |
| Zone A du PLU de SAINT PIERRE DE COUTANCES (source : https://www.geoportail-urbanisme.gouv.fr/map) | | | | | | | |
| EXPLOITATION AGRICOLE | | | | | | | |
| SAINT-CLAIR-SUR-L'ELLE EXTENSION COUVAINS ET MOON-SUR-ELLE | La Motte | 113 | 47 | 68 | <input checked="" type="radio"/> | <input type="checkbox"/> | <input type="checkbox"/> |
| Exploitation polyculture élevage comprenant maison d'habitation, bâtiments d'exploitation et cheptel mort. Parcellaire groupé en nature d'herbages et labours. Zones A, N et ZnC | | | | | | | |
| 61 ORNE - 02 31 47 23 67 | | | | | | | |
| TRANSMISSION D'UN MASSIF FORESTIER | | | | | | | |
| GANDELAIN | Taillis de Multonne | 1 | 74 | 85 | <input type="radio"/> | <input type="checkbox"/> | <input type="checkbox"/> |
| Parcelles boisées - zonage d'urbanisme : zone N - Zonage environnemental : ZNIEFF DE TYPE 2 "Forêt de MULTONNE"/PARC NATUREL REGIONAL NORMANDIE-MAINE | | | | | | | |
| 27 EURE - 02 35 59 66 97 | | | | | | | |
| BOIS-ANZERAY | La Mare des Champs | 00 | 93 | 60 | <input type="radio"/> | <input type="checkbox"/> | <input type="checkbox"/> |
| Parcelles boisées. | | | | | | | |
| MONTREUIL L'ARGILLE - EXTENSION : LA GOULAFRIERE | Le Marais, Le Petit Orme | 00 | 88 | 10 | <input type="radio"/> | <input type="checkbox"/> | <input type="checkbox"/> |
| Parcelles de labour et de prairie. | | | | | | | |
| MUZY | Entre Deux Eaux | 02 | 64 | 80 | <input type="radio"/> | <input type="checkbox"/> | <input type="checkbox"/> |
| Parcelles d'herbage. | | | | | | | |
| BIENS SITUÉS DANS LA ZONE D'INTERVENTION DU CONSERVATOIRE DU LITTORAL (CELRL) | | | | | | | |
| SAINT AUBIN SUR QUILLEBEUF | La Vallée | 01 | 80 | 21 | <input type="radio"/> | <input checked="" type="checkbox"/> | <input type="checkbox"/> |
| Annule et remplace la publicité du 20/04/2023 au 08/05/2023. En location par Convention du Conservatoire du Littoral. | | | | | | | |
| 76 SEINE-MARITIME - 02 35 59 66 93 | | | | | | | |
| GRANDCOURT - FRESNOY FOLNY - VAL DE SCIE "SECTION" SEVIS - BELLENCOMBRE | "Bois de la Hétrelle" "La Hétrelle" "Bois des Puceux" "Maurepas" "Bois des Ardennes" "Les Sept Acres" "Les Dix Acres" "Orival" "Les Terres de Uevremont" "Les Fonds de Cormont" "Les Bois de Cormont" | 42 | 70 | 55 | <input type="radio"/> | <input type="checkbox"/> | <input checked="" type="checkbox"/> |
| Bien occupé sur une surface de 36 ha 70 a 08 ca Bien libre sur une surface de 6 ha 00 a 47 ca | | | | | | | |
| FRESNOY FOLNY - GRANDCOURT | "Fresnoy" "La Gatelette" "Le Bardemont" "Prairies de Déville" "La Tête Hulin" "Les Hures" "Terres de Déville" | 38 | 01 | 68 | <input type="radio"/> | <input type="checkbox"/> | <input checked="" type="checkbox"/> |
| Bien occupé sur une surface de 30 ha 36 a 55 ca Bien libre sur une surface de 7 ha 65 a 13 ca | | | | | | | |
| FRESNOY FOLNY - GRANDCOURT | "Fond de Déville" "Folny Hameau" "Le Bosquet" "Le Douet" | 32 | 37 | 28 | <input type="radio"/> | <input type="checkbox"/> | <input checked="" type="checkbox"/> |
| BELLENCOMBRE - FRESNOY FOLNY - GRANDCOURT | "Les Fonds de Cormont" "Hameau de Saint Martin" "Folny Hameau" "Au dessus des Bois" | 2 | 94 | 75 | <input type="radio"/> | <input type="checkbox"/> | <input checked="" type="checkbox"/> |

Bien occupé sur une surface de 2 ha 66 a 15 ca Bien libre sur une surface de 0 ha 28 a 60 ca

| | | | | | |
|---|--|----------|---|---|---|
| PETIT CAUX "SECTION" PENLY - PETIT CAUX "SECTION" SAINT MARTIN EN CAMPAGNE | "Le Bout de Navarre" "La Grande Sole Penly" "Les Hares" "Plaine de Saint Martin St" | 44 05 93 |  |  |  |
| Terrains localisés en zone à vocation d'activités et pour l'implantation d'équipements concernant la production et la gestion d'énergie renouvelable, ainsi que l'évolution du CNPE | | | | | |
| LIMESY | "Le Grand Brunville" | 0 98 34 |  |  |  |
| EXPLOITATION AGRICOLE | | | | | |
| ROCQUEMONT - YQUEBEUF | "Le Bourg" "Plaine de Rocquemont" "Le Grand Parc" "Plaine vers Colmare" "Le Petit Rocquemont" "Ferme Brunel" | 62 79 31 |  |  |  |
| Transmission partielle d'une exploitation agricole d'une surface totale de 62 ha 79 a 31 ca sous réserve d'arpentage avec bâtiments d'exploitation se décomposant en 6 ha 71 a 19 ca à la vente et 56 ha 08 a 12 ca à la location + cession d'un fonds agricole incluant le cheptel mort. | | | | | |