Plan de Prévention des Risques Inondations (PPRI) de la Sélune

Liberté • Égalité • Fraternité
RÉPUBLIQUE FRANÇAISE

Cartographie des enjeux
Période de retour 100 ans

## Carte 31/50

PROJET

**Enjeux**

- Zones urbanisées
- Zones économiques
- Zones non urbanisées

**Autres éléments d'hydrographie**

- Etangs

**Fond**

- Parcelles cadastrales
- Batiments
- Limites communales

Version soumise à consultation en application des articles R.562-7 et R.562-8 du code de l'environnement

**Carte de localisation**

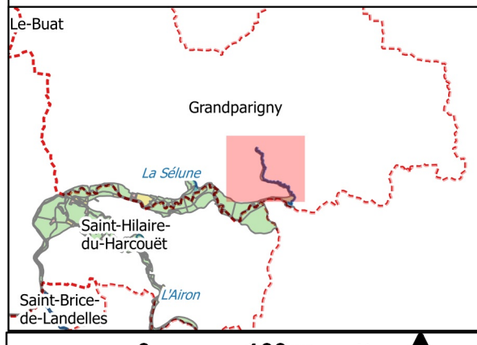


Echelle 1/5 000 — 0 — 100 m — N

*Sources : IGN Scan 25, Alp'Georiques, SEPIA Conseils*

| Version 3 | Avril 2018 |
|---|---|

sepia

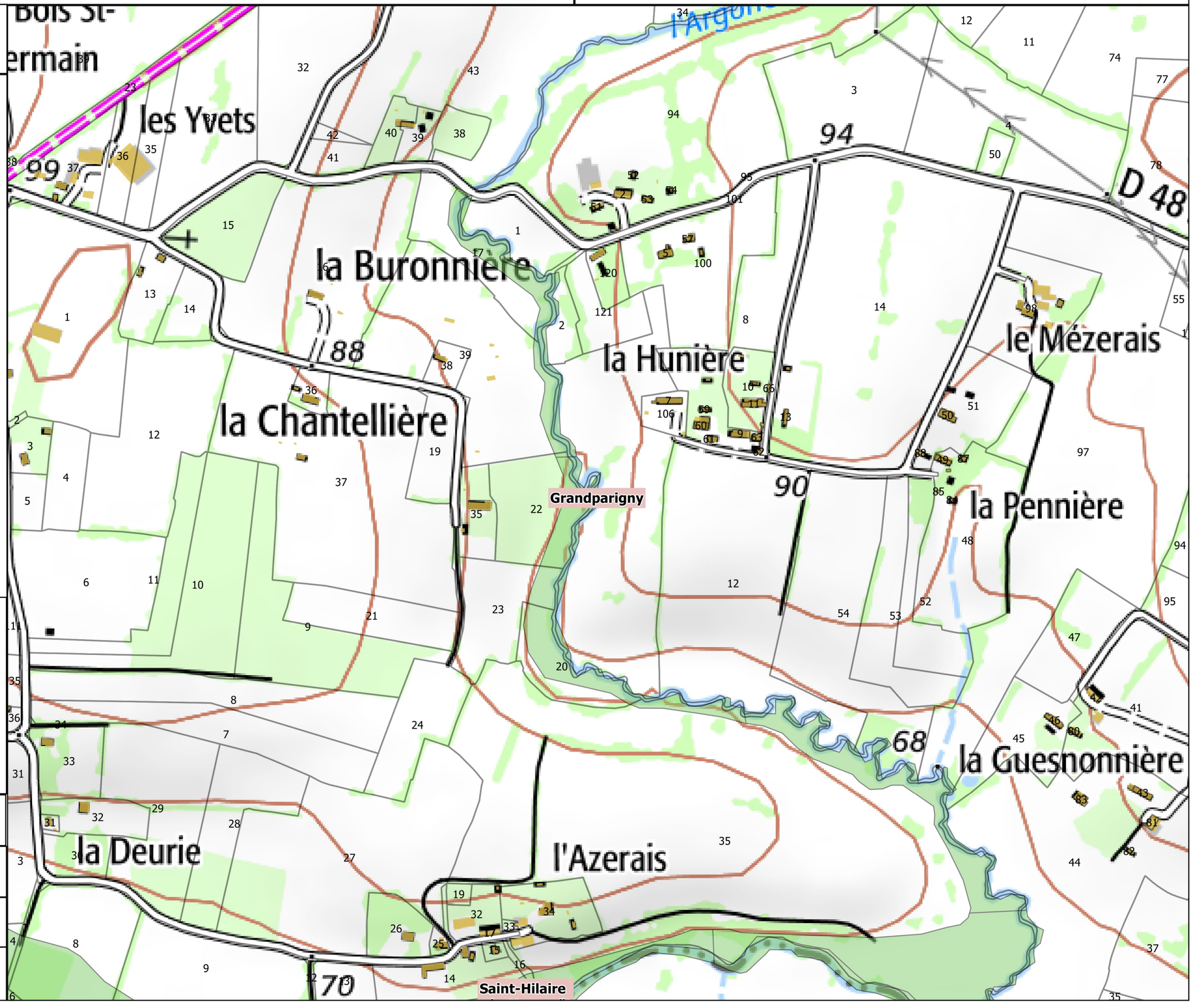

Plan de Prévention des Risques Inondations (PPRI) de la Sélune

Liberté • Égalité • Fraternité
RÉPUBLIQUE FRANÇAISE

Cartographie des enjeux
Période de retour 100 ans

## Carte 32/50

PROJET

**Enjeux**

- Zones urbanisées
- Zones économiques
- Zones non urbanisées

**Autres éléments d'hydrographie**

- Etangs

**Fond**

- Parcelles cadastrales
- Batiments
- Limites communales

Version soumise à consultation en application des articles R.562-7 et R.562-8 du code de l'environnement

**Carte de localisation**

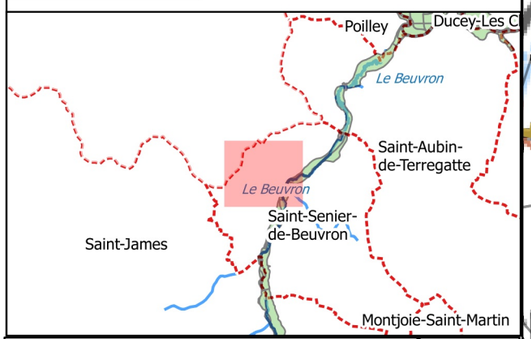


Echelle 1/5 000 — 0 — 100 m — N

*Sources : IGN Scan 25, Alp'Georiques, SEPIA Conseils*

| Version 3 | Avril 2018 |
|---|---|

sepia

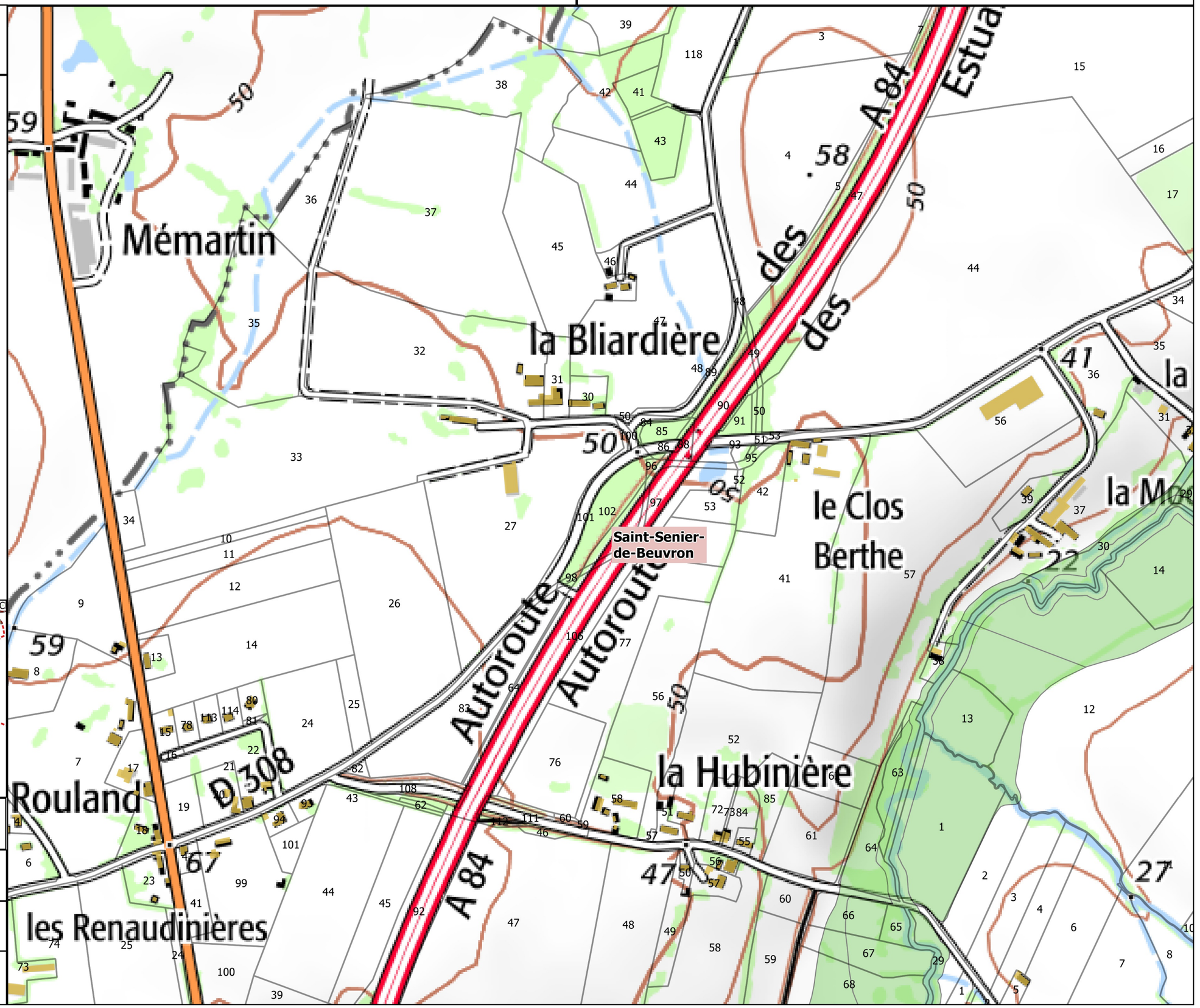

Plan de Prévention des Risques Inondations (PPRI) de la Sélune

Cartographie des enjeux
Période de retour 100 ans

## Carte 33/50

PROJET

**Enjeux**

- Zones urbanisées
- Zones économiques
- Zones non urbanisées

**Autres éléments d'hydrographie**

- Etangs

**Fond**

- Parcelles cadastrales
- Batiments
- Limites communales

Version soumise à consultation en application des articles R.562-7 et R.562-8 du code de l'environnement

Carte de localisation

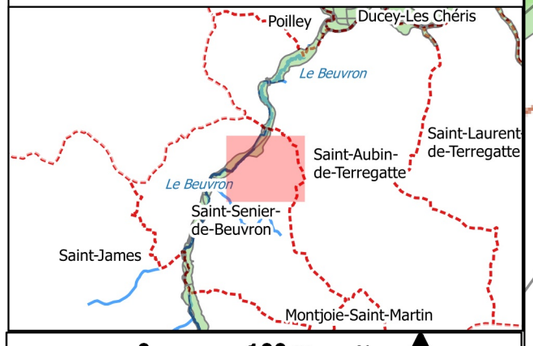


Echelle 1/5 000 — 0 — 100 m — N

*Sources : IGN Scan 25, Alp'Georiques, SEPIA Conseils*

| Version 3 | Avril 2018 |
|---|---|

sepia

Plan de Prévention des Risques Inondations (PPRI) de la Sélune

Cartographie des enjeux
Période de retour 100 ans

## Carte 34/50

PROJET

**Enjeux**

- Zones urbanisées
- Zones économiques
- Zones non urbanisées

**Autres éléments d'hydrographie**

- Etangs

**Fond**

- Parcelles cadastrales
- Batiments
- Limites communales

Version soumise à consultation en application des articles R.562-7 et R.562-8 du code de l'environnement

Carte de localisation

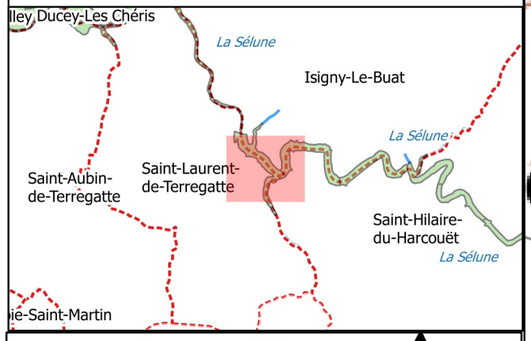


Echelle 1/5 000 — 0 — 100 m — N

*Sources : IGN Scan 25, Alp'Georiques, SEPIA Conseils*

| Version 3 | Avril 2018 |
|---|---|

sepia

Plan de Prévention des Risques Inondations (PPRI) de la Sélune

Liberté • Égalité • Fraternité
RÉPUBLIQUE FRANÇAISE

Cartographie des enjeux
Période de retour 100 ans

## Carte 35/50

PROJET

**Enjeux**

- Zones urbanisées
- Zones économiques
- Zones non urbanisées

**Autres éléments d'hydrographie**

- Etangs

**Fond**

- Parcelles cadastrales
- Batiments
- Limites communales

Version soumise à consultation en application des articles R.562-7 et R.562-8 du code de l'environnement

**Carte de localisation**

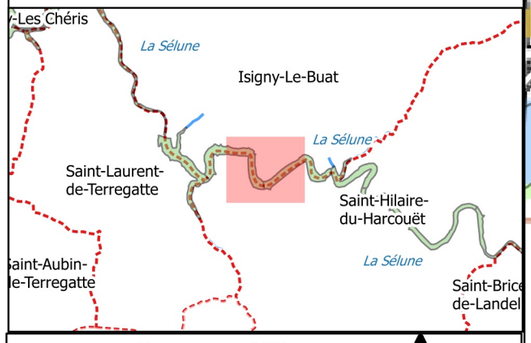


Echelle 1/5 000 — 0 — 100 m — N

*Sources : IGN Scan 25, Alp'Georiques, SEPIA Conseils*

| Version 3 | Avril 2018 |
|---|---|

sepia

Plan de Prévention des Risques Inondations (PPRI) de la Sélune

Cartographie des enjeux
Période de retour 100 ans

## Carte 36/50

PROJET

**Enjeux**

- Zones urbanisées
- Zones économiques
- Zones non urbanisées

**Autres éléments d'hydrographie**

- Etangs

**Fond**

- Parcelles cadastrales
- Batiments
- Limites communales

Version soumise à consultation en application des articles R.562-7 et R.562-8 du code de l'environnement

Carte de localisation

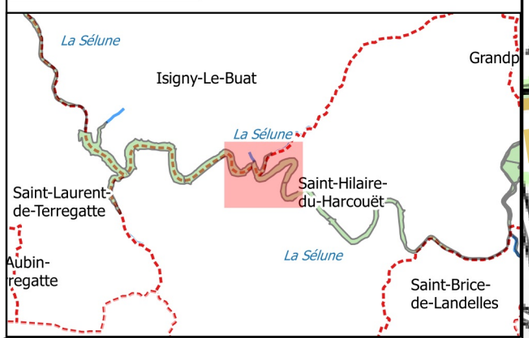


Echelle 1/5 000 — 0 — 100 m — N

*Sources : IGN Scan 25, Alp'Georiques, SEPIA Conseils*

| Version 3 | Avril 2018 |
|---|---|

sepia