


LES SENSIBILITES PAYSAGERES ET PATRIMONIALES (Carte n°3)

Reconnaissance paysagère

 Secteurs compatibles avec un parc éolien sous réserve de la prise en compte des sensibilités paysagères et patrimoniales locales

Ces secteurs ont été définis à partir de l'inventaire des paysages Bas-Normands

 Secteurs compatibles avec un parc éolien sous réserve de la prise en compte des fortes contraintes que représentent globalement la structure et la typicité du paysage

Ces secteurs ont été définis à partir de l'inventaire des paysages Bas-Normands

 Secteurs à priori inopportuns pour l'implantation d'éoliennes

Ces secteurs regroupent :

- les **unités paysagères emblématiques et/ou à forte valorisation touristique** : il s'agit des unités paysagères définies par l'inventaire des paysages Bas-Normands dont les caractéristiques et la typicité leur confèrent une valeur patrimoniale qui fait fréquemment l'objet d'une valorisation touristique,
- les **sites inscrits** étendus,
- les **périmètres de protection de monument historique** (rayon de 500 m autour de l'édifice) et les **zones de protection du patrimoine architectural, urbain et paysager**.

Protections

 Sites inscrits

 ZPPAUP (Coutances et Granville)

 Périmètres de 500 m autour des monuments historiques




Secteurs emblématiques

 Aire d'influence paysagère du Mont Saint Michel

Sensibilités paysagères
 et patrimoniales

533 Unités paysagères


Reconnaissance paysagère




-  Secteurs compatibles avec un parc éolien sous réserve de la prise en compte des sensibilités paysagères et patrimoniales locales
-  Secteurs compatibles avec un parc éolien sous réserve de la prise en compte des fortes contraintes que représentent globalement la structure et la typicité du paysage
-  Secteurs a priori inopportuns pour l'implantation d'éoliennes

Protections

-  Sites inscrits
-  ZPPAUP (Coutances et Granville)
-  Périmètre de 500 m autour des monuments historiques

Secteurs emblématiques

-  Aire d'influence paysagère du Mont Saint Michel

-  Routes nationales
-  Autoroute
-  Limite de département

© IGN - BDCARTO © 2007 Source: DIREN - SDAP

