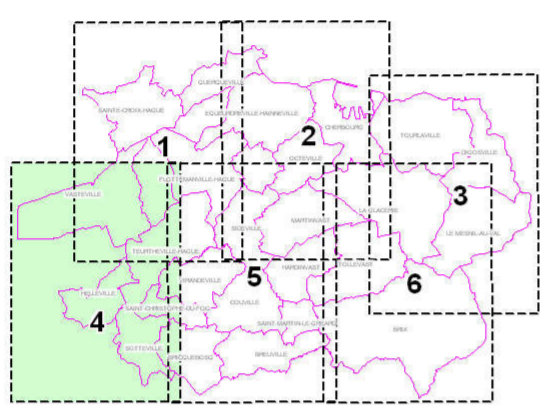


P.P.R.I. DE LA DIVETTE ET DU TROTTEBEC


PLAN DE PRÉVENTION DES RISQUES NATURELS D'INONDATION

Carte informative des phénomènes

Planche 4/6



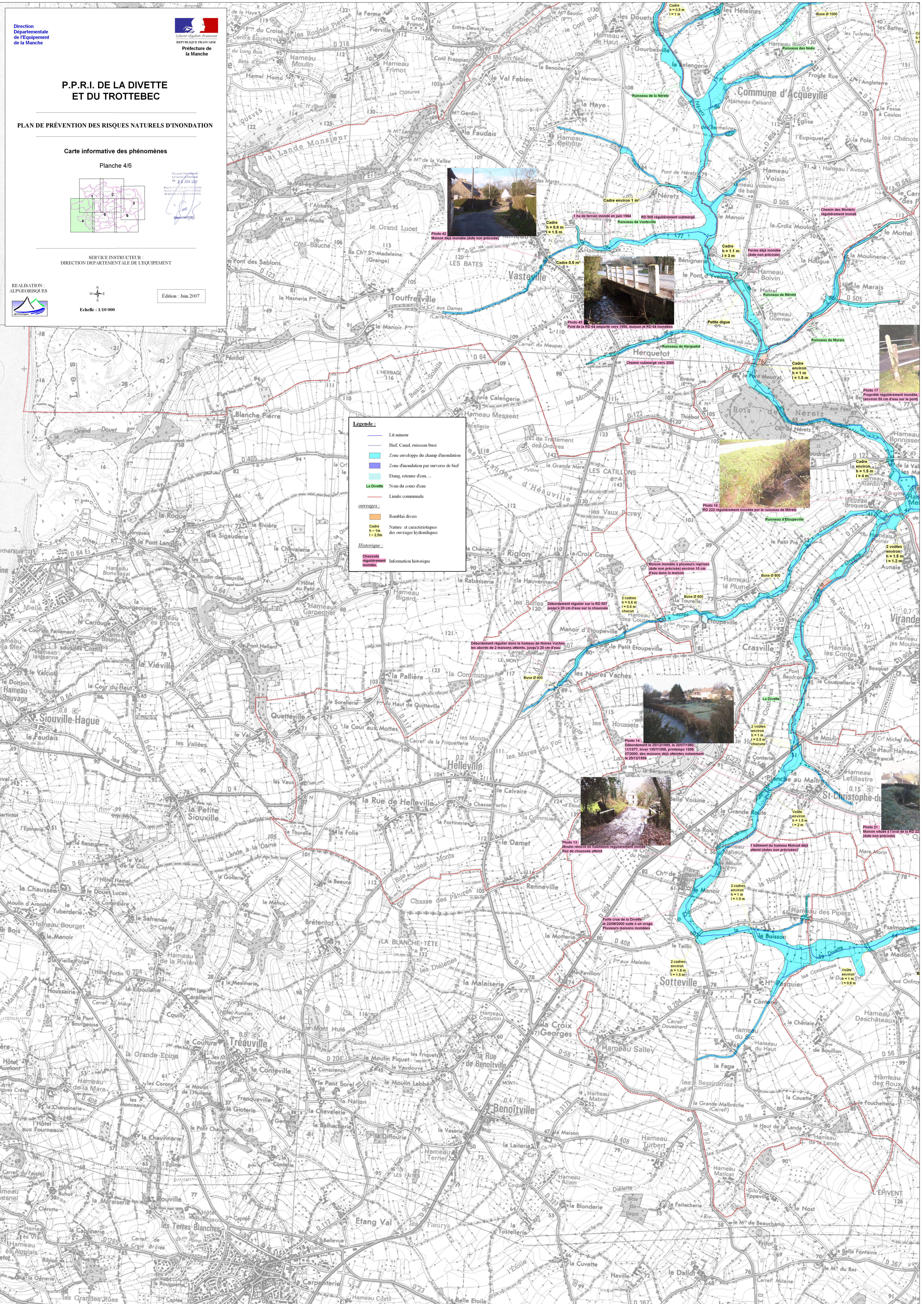

SERVICE INSTRUCTEUR
DIRECTION DÉPARTEMENTALE DE L'ÉQUIPEMENT



Echelle : 1:10 000

Édition : Juin 2007

REALISATION
ALPÉORIQUES



Légende :

- Lit mineur
 - Bief, Canal, ruisseau bief
 - Zone enveloppe du champ d'inondation
 - Zone d'inondation par surverse de bief
 - Etang, retenue d'eau, ...
 - La Divette
 - Nom du cours d'eau
 - Limite communale
- ouvrages :**
- Remblai divers
 - Nature et caractéristiques des ouvrages hydrauliques
- Historique :**
- Chaussée régulièrement inondée
 - Information historique



Photo 13 : Maison déjà inondée (date non précisée)



Photo 14 : Débordement régulier sur la RD 507 jusqu'à 20 cm d'eau sur la chaussée



Photo 15 : RD 222 régulièrement inondée par le ruisseau de Méretz



Photo 16 : Maison inondée à plusieurs reprises (date non précisée) environ 10 cm d'eau dans la maison



Photo 17 : Propriété régulièrement inondée (environ 50 cm d'eau sur la RD 22)



Photo 18 : 2 voûtes environ h = 1,5 m l = 1,5 m

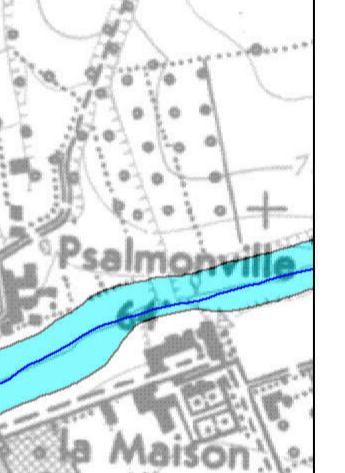


Photo 19 : 2 voûtes environ h = 1 m l = 0,5 m chacune

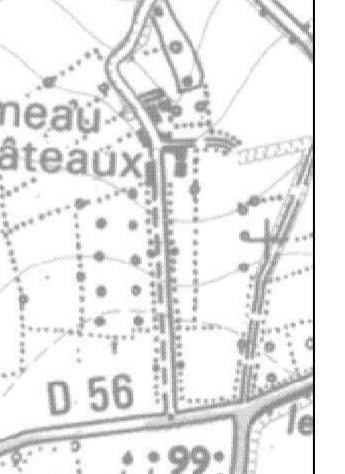


Photo 20 : 1 bâtiment du hameau Mahaut déjà inondé (date non précisée)



Photo 21 : Maison inondée à l'aval de la RD 22 (date non précisée)