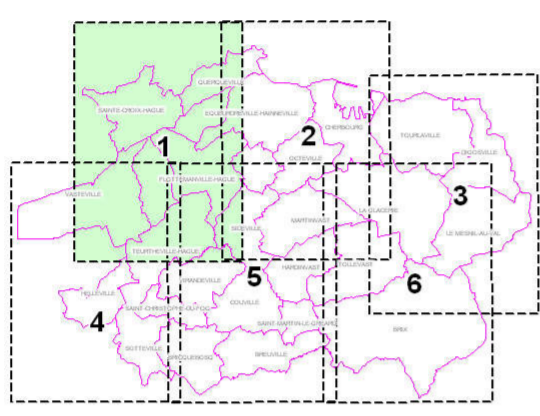


P.P.R.I. DE LA DIVETTE ET DU TROTTEBEC

PLAN DE PRÉVENTION DES RISQUES NATURELS D'INONDATION

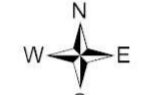
Carte de zonage réglementaire

Planche 1/6



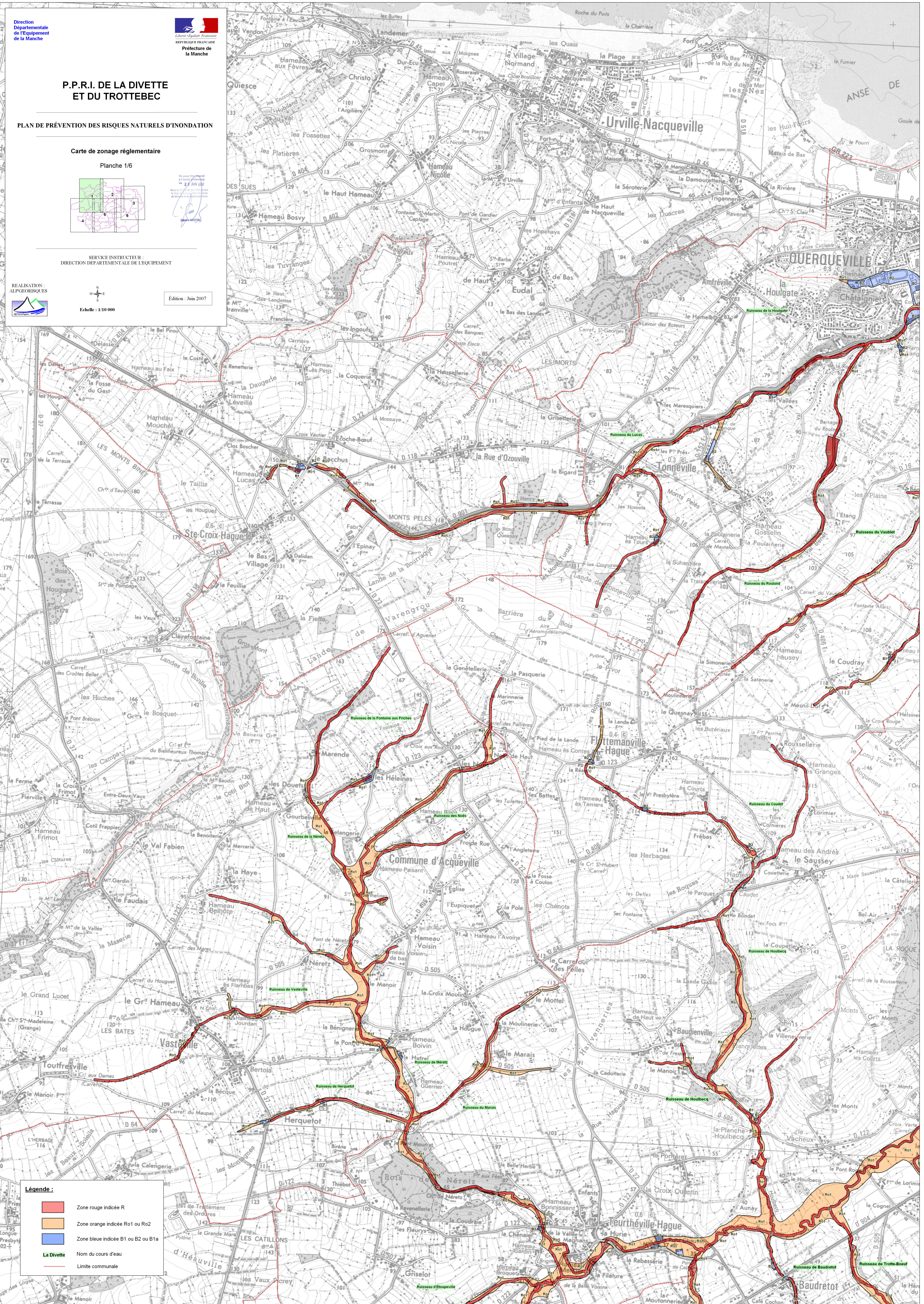
SERVICE INSTRUCTEUR
DIRECTION DÉPARTEMENTALE DE L'ÉQUIPEMENT

REALISATION
ALPHEGORISQUES



Echelle : 1/10 000

Édition : Juin 2007



Légende :

- Zone rouge indiquée R
- Zone orange indiquée Ro1 ou Ro2
- Zone bleue indiquée B1 ou B2 ou B1a
- La Divette
- Limite communale