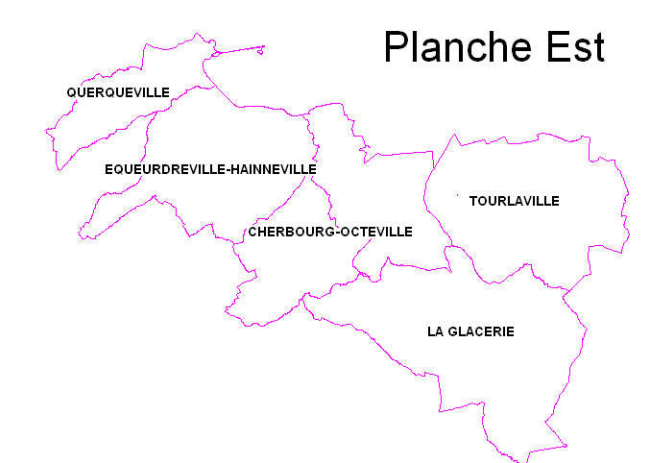


P.P.R.I. DE LA DIVETTE ET DU TROTTEBEC

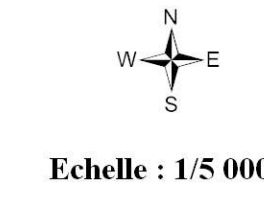

PLAN DE PRÉVENTION DES RISQUES NATURELS D'INONDATION

Carte de zonage réglementaire
Commune de Cherbourg-Octeville








Voie pour l'information
à l'échelle 1:50 000
de 2003 (10)
Plan de l'État en 1975 (10)
de l'État en 1975 (10)
de l'État en 1975 (10)

SERVICE INSTRUCTEUR
DIRECTION DÉPARTEMENTALE DE L'ÉQUIPEMENT



Edition : Juin 2007

Légende :

-  Zone rouge indiquée R
-  Zone orange indiquée Ro1 ou Ro2
-  Zone bleue indiquée B1 ou B2 ou B1a
-  La Divette Nom du cours d'eau
-  Limite communale

