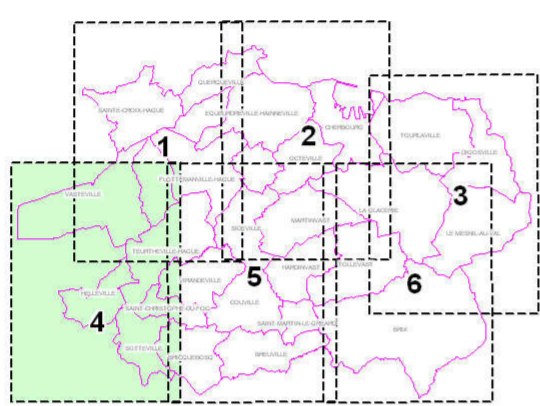


P.P.R.I. DE LA DIVETTE ET DU TROTTEBEC

PLAN DE PRÉVENTION DES RISQUES NATURELS D'INONDATION

Carte de localisation des enjeux


Planche 4/6



REALISATION
ALPGEORISQUES


















SERVICE INSTRUCTEUR
DIRECTION DÉPARTEMENTALE DE L'ÉQUIPEMENT



Echelle : 1:10 000

Édition : Juin 2007

Légende :

-  Lit mineur
-  Bief
-  Zone d'habitat
-  Zone d'activité économique
-  Equipement et construction publics
-  Equipement de loisirs
-  Route départementale secondaire
-  Petite route départementale et route communale
-  Axe de communication majeur
-  Voie ferrée
-  Bâtiment pouvant être isolé par une inondation
-  La Divette Nom du cours d'eau
-  Limite communale
-  Nom de la route signalant un ouvrage hydraulique ou une chasse inondable
-  Mairie Bâtiment public

