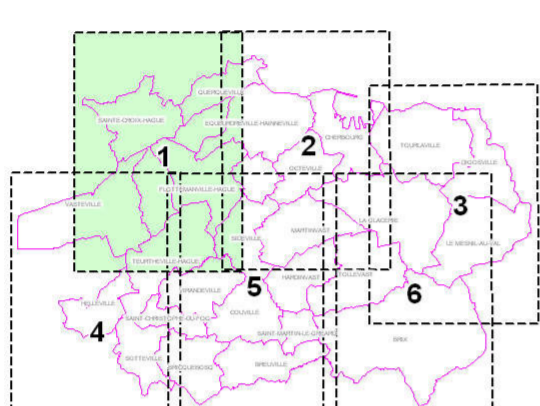


P.P.R.I. DE LA DIVETTE ET DU TROTTEBEC

PLAN DE PRÉVENTION DES RISQUES NATURELS D'INONDATION



Carte de localisation des enjeux

Planche 1/6



SERVICE INSTRUCTEUR
DIRECTION DÉPARTEMENTALE DE L'ÉQUIPEMENT

REALISATION
ALPHEGORISQUES



Echelle : 1:10 000

Édition : Juin 2007

Légende :

- Lit mineur
- Bief
- Zone d'habitat
- Zone d'activité économique
- Equipement et construction publics
- Equipement de loisirs
- Route départementale secondaire
- Petite route départementale et route communale
- Axe de communication majeur
- Voie ferrée
- Isolé Bâtiment pouvant être isolé par une inondation
- La Divette Nom du cours d'eau
- Limite communale
- RD 487 Nom de la route signalant un ouvrage hydraulique ou une chasse à moulins
- Mairie Bâtiment public

