

PLAN DE PREVENTION MULTIRISQUES DE LA REGION CHERBOURGEOISE

CARTE DES ENJEUX : Commune de Tonneville





Légende :

I. ZONES URBANISEES





Zones résidentielles

-  Habitat dense
-  Habitat lâche









Autres zones à vocation urbanistique

-  Activités (zones d'activités, sièges d'exploitation agricoles, etc.)
-  Autres espaces urbanisés
-  Réseau routier
-  Réseau ferré

II. ZONES NATURELLES ET AGRICOLES

-  Forêts
-  Réseau hydrographique/surfaces en eau
-  Espaces naturels
-  Zones naturelles agricoles

III. AUTRES ENJEUX

-  E.R.P.
-  Poste EDF
-  Terrain de sport
-  Réservoir d'eau
-  Station de pompage
-  Camping
-  Espace public
-  Réservoir d'eau



Version 1



Réalisation : Alp'Géorisques

Etabli le : SEPTEMBRE 2013

Echelle : 1/5 000

Edition : Alp'Géorisques

Modifié le :

