




PLAN DE PREVENTION DES RISQUES LITTORAUX  
(PPRL) MANCHE





Commune de Quettehou

CARTE DU ZONAGE REGLEMENTAIRE




**Légende :**


-  Limite communale
-  Limite de parcelle
-  Bâtiment

**Zonage**

-  Constructible avec prescriptions R1
-  Constructible avec prescriptions R2
-  Non constructible R1
-  Non constructible R2


**Zones particulières**

-  Zone soumise aux chocs mécaniques R3
-  Zone dite "Bande de précaution" R3
-  Zone soumise à l'abîme érosion R3



Document approuvé par arrêté  
préfectoral le : 2 MAI 2018

Le Préfet de la Manche



Echelle :  
1/5000

Réalisation : SEPIA Conseils  
Sources : DHI, SEPIA Conseils, DDTM 50

