








Direction
Départementale
des Territoires
et de la Mer
de la Manche




**PLAN DE PREVENTION DES RISQUES LITTORAUX
COMMUNE DE CARENTAN**

CARTE DU ZONAGE REGLEMENTAIRE

Légende :

-  Zone rouge R3 (bande de précaution)
-  Zone rouge R2
-  Zone rouge R1
-  Zone bleue B3
-  Zone bleue B2
-  Zone bleue B1
-  Surface en eau


 Denis ROUVE-MONTMASSON
 22 DEC. 2015