






Echelle : 1/5 000

# PPRL Manche - Cotes de référence à l'horizon 2100 Commune d'Annoville



-  7.80 m NGF IGN69
-  8.00 m NGF IGN69
-  8.20 m NGF IGN69
-  8.40 m NGF IGN69
-  8.60 m NGF IGN69
-  Terrain naturel + 50 cm

-  Limite communale
-  Limite de parcelle
-  Bâtiment

  
Dimitri POYRE-AUMASSON  
22 DEC. 2015

