













Echelle : 1/5 000

PPRL Manche - Cotes de référence actuelles

Commune d'Annoville



-  7.60 m NGF IGN69
 -  7.80 m NGF IGN69
 -  8.00 m NGF IGN69
 -  8.20 m NGF IGN69
 -  8.40 m NGF IGN69
 -  8.60 m NGF IGN69
 -  Terrain naturel + 50 cm
-
-  Limite communale
 -  Limite de parcelle
 -  Bâtiment


Dorothée POUVE-MONTMASON
22 DEC. 2015

