







LEGENDE

-  Lit mineur de la rivière
-  Zone d'aléa hydraulique faible
-  Zone d'aléa hydraulique fort
-  Côte centennale calculée en m IGN 69
-  Zone inondée historiquement
-  Port - Saül

PREFECTURE DE LA MANCHE

DIRECTION DEPARTEMENTALE DE
L'EQUIPEMENT DE LA MANCHE

Plan de Prévention du Risque d'inondation
de la Vie

 **Bureau d'études S.C.E.**
Stratégie, Conception, Etudes
Avenue de la Démocratie - 50000 Avranches - France
Tél : 03 33 23 30 30 - Fax : 03 33 23 30 31 - e-mail : se@se-avanches.com

N° 1e ÉCHELLE : 1/25000 DATE : Avril 2004 DOSSIER : 02254
Cartographie de l'Aléa Hydraulique

N°	DATE	MODIFICATIONS