Chroniques en moyennes journalières et horaires sur les SMP de la Sélune - 12/2018

SMP de la Sélune - Température de l'eau (en °C)

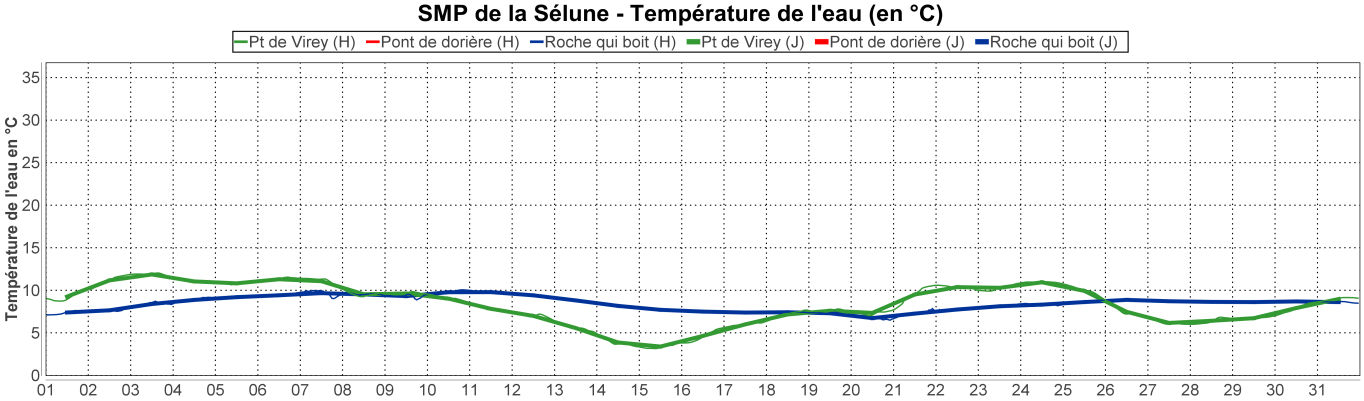

SMP de la Sélune - Conductivité (en µS/cm)

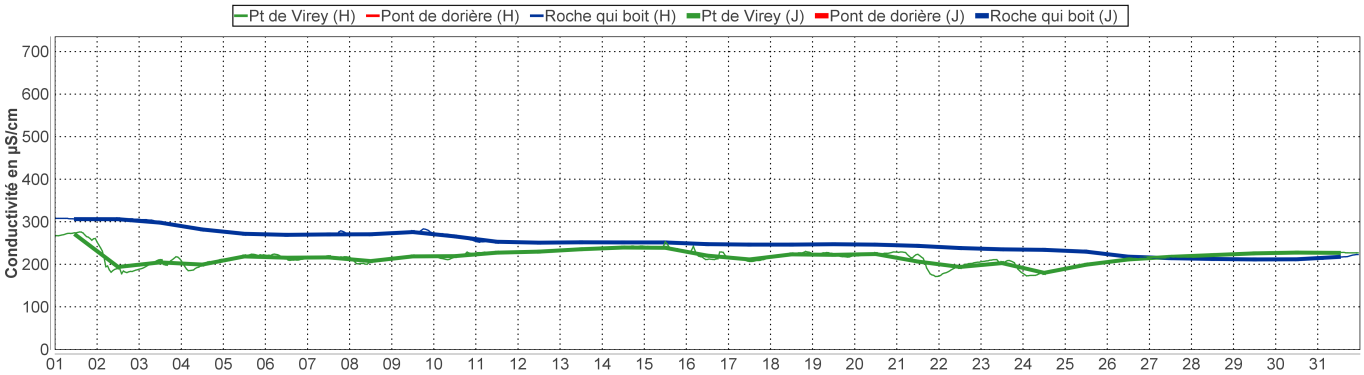

SMP de la Sélune - Oxygène dissous (en mg/l)

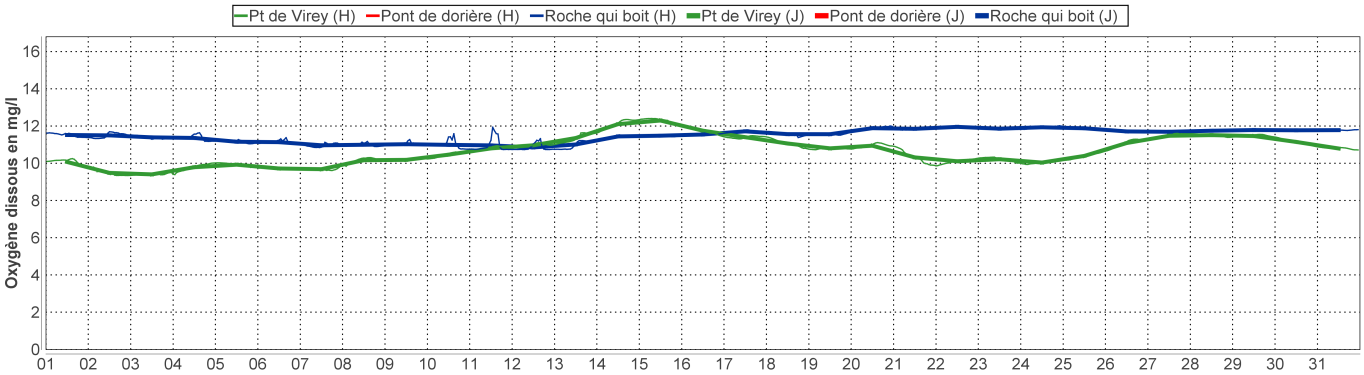

SMP de la Sélune - pH (en u pH)

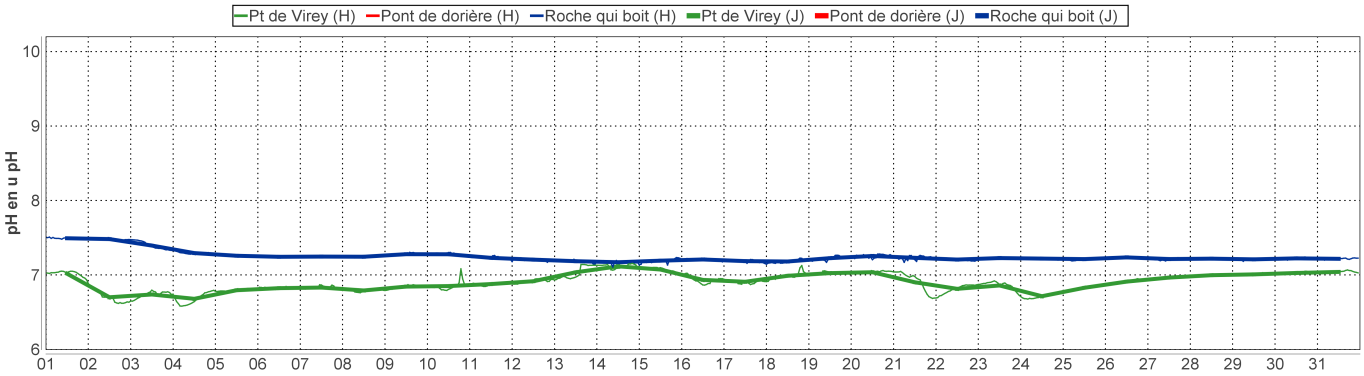

Les croix correspondent à des données douteuses.

Commentaires associés aux SMP de la Sélune – 12/2018

Station Pt de Virey

Bon fonctionnement de la station.

Station Pont de la Dorière

01/12/2018 - 01/01/2019 : Station hors service.

Station Roche qui boit

Bon fonctionnement de la station.

Général :

Passage du prestataire Aquabio le 13/12/2018.

Le responsable de validation :	Le chargé d'affaires :
FREDERIC LLEDO	Ludovic MICHEL

Données journalières sur les SMP de la Sélune – 12/2018

	TE Pt de Virey	TE Pont de dorière	TE Roche qui boit	CD Pt de Virey	CD Pont de dorière	CD Roche qui boit	O2 Pt de Virey	O2 Pont de dorière	O2 Roche qui boit	PH Pt de Virey	PH Pont de dorière	PH Roche qui boit
01/12/2018	9.3		7.4	268		306	10.1		11.5	7.0		7.5
02/12/2018	11.2		7.7	194		306	9.5		11.5	6.7		7.5
03/12/2018	11.9		8.4	205		298	9.4		11.4	6.7		7.4
04/12/2018	11.0		8.9	199		282	9.8		11.4	6.7		7.3
05/12/2018	10.8		9.2	219		272	9.9		11.2	6.8		7.3
06/12/2018	11.3		9.4	216		269	9.7		11.1	6.8		7.2
07/12/2018	11.1		9.7	216		270	9.7		11.0	6.8		7.2
08/12/2018	9.5		9.5	208		271	10.2		11.0	6.8		7.2
09/12/2018	9.6		9.3	219		276	10.2		11.0	6.8		7.3
10/12/2018	9.0		9.8	219		266	10.5		11.0	6.9		7.3
11/12/2018	7.8		9.8	227		253	10.8		11.0	6.9		7.2
12/12/2018	7.0		9.4	230		251	11.0		10.9	6.9		7.2
13/12/2018	5.6		8.8	235		252	11.4		11.0	7.0		7.2
14/12/2018	3.9		8.2	239		251	12.1		11.4	7.1		7.2
15/12/2018	3.4		7.7	239		251	12.3		11.5	7.1		7.2
16/12/2018	4.6		7.5	220		247	11.8		11.5	6.9		7.2
17/12/2018	6.0		7.4	212		246	11.4		11.7	6.9		7.2
18/12/2018	7.2		7.4	223		246	11.1		11.6	7.0		7.2
19/12/2018	7.6		7.3	222		247	10.8		11.6	7.0		7.2
20/12/2018	7.4		6.7	224		246	10.9		11.9	7.0		7.3
21/12/2018	9.5		7.3	207		243	10.3		11.9	6.9		7.2
22/12/2018	10.4		7.7	194		238	10.1		12.0	6.8		7.2
23/12/2018	10.3		8.1	203		235	10.2		11.9	6.9		7.2
24/12/2018	10.9		8.3	180		234	10.0		11.9	6.7		7.2
25/12/2018	9.9		8.6	199		230	10.4		11.9	6.8		7.2
26/12/2018	7.5		8.9	211		218	11.1		11.7	6.9		7.2
27/12/2018	6.2		8.7	218		214	11.5		11.7	7.0		7.2
28/12/2018	6.4		8.6	222		213	11.5		11.7	7.0		7.2
29/12/2018	6.7		8.6	226		212	11.5		11.8	7.0		7.2
30/12/2018	7.9		8.7	228		212	11.1		11.8	7.0		7.2
31/12/2018	9.0		8.6	227		217	10.8		11.8	7.0		7.2

	TE Pt de Virey	TE Pont de dorière	TE Roche qui boit	CD Pt de Virey	CD Pont de dorière	CD Roche qui boit	O2 Pt de Virey	O2 Pont de dorière	O2 Roche qui boit	PH Pt de Virey	PH Pont de dorière	PH Roche qui boit
Min	3.2		6.5	172		211	9.3		10.7	6.6		7.1
Centile 10%	5.4		7.4	192		213	9.7		10.9	6.7		7.2
Médiane	8.7		8.6	219		248	10.7		11.6	6.9		7.2
Centile 90%	11.1		9.6	236		289	11.6		11.9	7.0		7.3
Max	12.0		10.1	276		308	12.4		12.0	7.2		7.5
Moyenne	8.4		8.4	218		251	10.7		11.5	6.9		7.2

% de données présentes	100.00	0.00	100.00	100.00	0.00	100.00	100.00	0.00	100.00	100.00	0.00	100.00
% de données correctes	100.00	-	100.00	100.00	-	100.00	100.00	-	100.00	100.00	-	100.00

Les synthèses sont élaborées à partir des données horaires

Chronique horaire de transport sédimentaire fin sur le site de Sélune 1 (FNU) - 12/2018

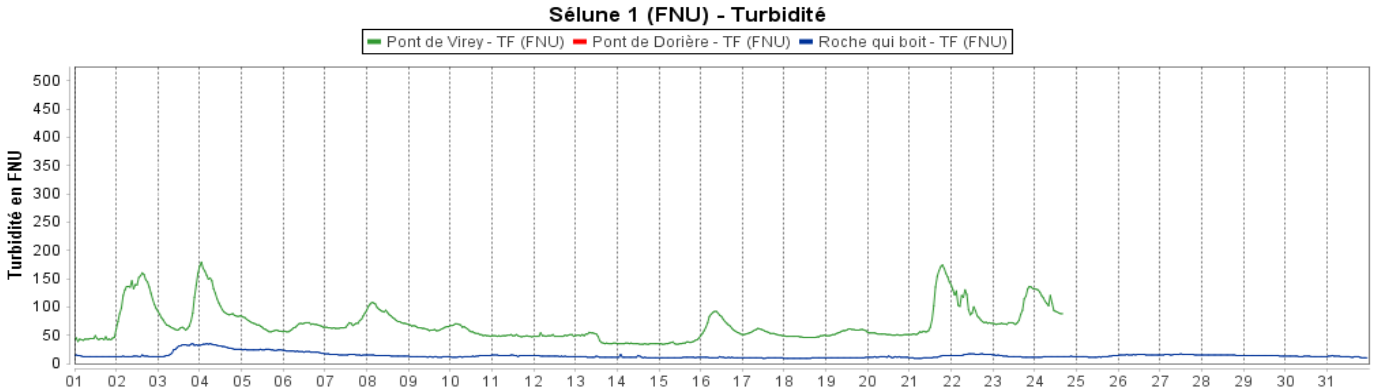

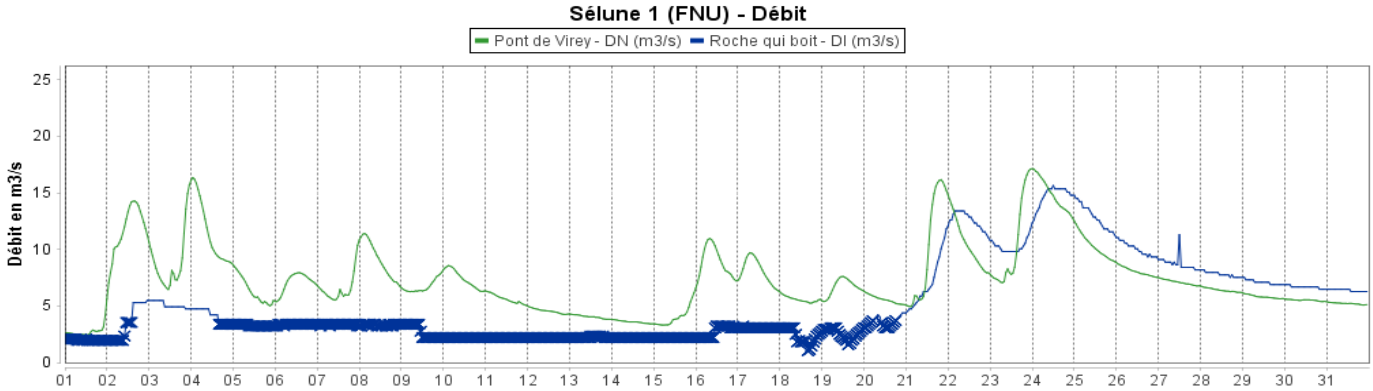

Les croix correspondent à des données douteuses.

Commentaires associés au site Sélune 1 (FNU) – 12/2018

Station Pont de Virey

24/12/2018 - 01/01/2019 - TF : Anomalie mesure : dérive des valeurs dues à l'encrassement (données supprimées).

Station Pont de la Dorière

01/12/2018 - 01/01/2019 : Station hors service.

Station Roche qui boit

Bon fonctionnement de la station

Général :

Passage du prestataire Aquabio le 13/12/2018.

Le responsable de validation : Frederic LLEDO	Le chargé d'affaires : Ludovic MICHEL

Résumé des données sur le site de Sélune 1 (FNU) – 12/2018

Données journalières

	TF Pont de Virey (en FNU)	TF Pont de Dorière (en FNU)	TF Roche qui boit (en FNU)	DI Roche qui boit (en m3/s)	DN Pont de Virey (en m3/s)
01/12/2018	44		12	2	3
02/12/2018	127		12	4	12
03/12/2018	81		25	5	9
04/12/2018	114		30	4	11
05/12/2018	65		24	3	6
06/12/2018	66		21	3	7
07/12/2018	69		16	3	7
08/12/2018	87		14	3	9
09/12/2018	62		12	3	7
10/12/2018	58		13	2	7
11/12/2018	49		14	2	6
12/12/2018	49		13	2	5
13/12/2018	44		11	2	4
14/12/2018	35		11	2	4
15/12/2018	37		10	2	4
16/12/2018	71		10	3	9
17/12/2018	55		10	3	8
18/12/2018	47		9	2	6
19/12/2018	56		10	3	7
20/12/2018	52		11	4	6
21/12/2018	100		11	7	10
22/12/2018	95		16	12	10
23/12/2018	89		12	10	11
24/12/2018			12	15	15
25/12/2018			12	13	10
26/12/2018			15	10	8
27/12/2018			16	9	7
28/12/2018			15	8	6
29/12/2018			14	7	6
30/12/2018			12	7	5
31/12/2018			12	6	5

Statistiques sur les données horaires

Min			9	1	2
Centile 10%			10	2	4
Médiane			12	3	7
Centile 90%			21	11	12
Max			35	16	17
Moyenne			14	5	7
Somme			10 474	3 901	5 491

Qualité des données horaires

% présentes	76.48	0.00	100.00	100.00	100.00
% validées	100.00	-	100.00	0.00	0.00
% correctes / validées	76.48	-	100.00	-	-
% modifiées / validées	0.27	-	0.40	-	-

Chronique horaire de transport sédimentaire fin sur le site de Sélune 2 (mg/l) - 12/2018

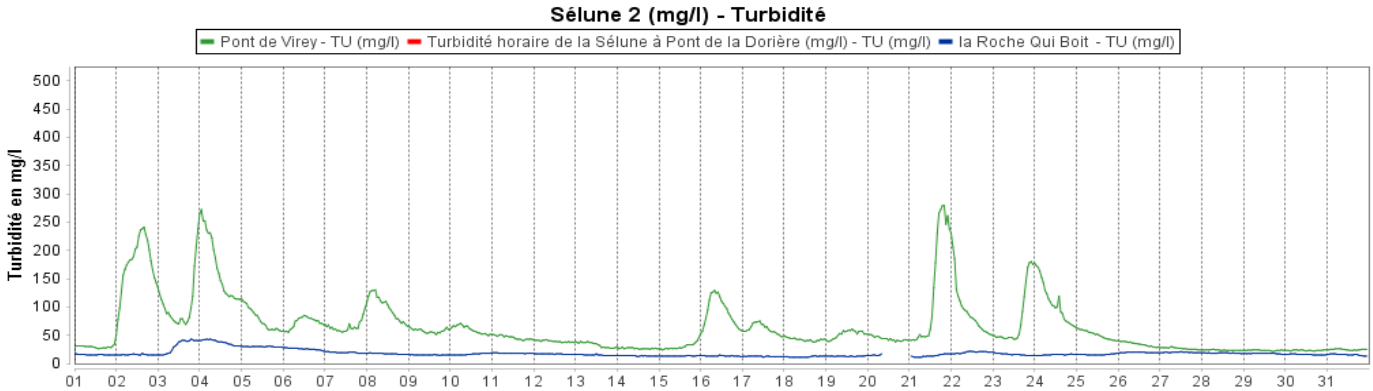

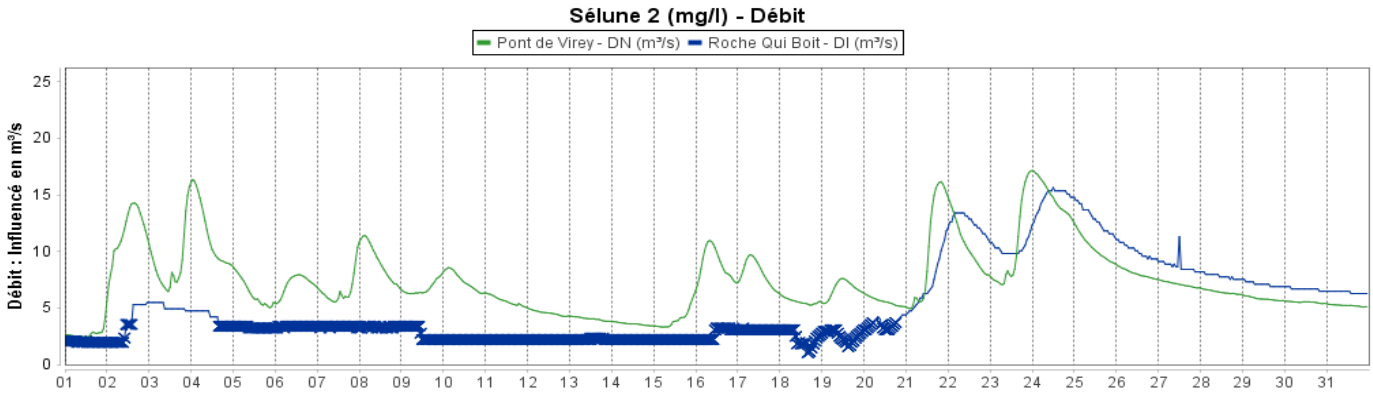

Les croix correspondent à des données douteuses.

Commentaires associés au site Sélune 2 (mg/l) – 12/2018

Station Pont de Virey

Bon fonctionnement de la station

Station Pont de la Dorière

01/12/2018 - 01/01/2019 : Station hors service.

Station La Roche Qui Boit

20/12/2018 - 21/12/2018 - TU : Anomalie mesure: dérive des valeurs dues à l'encrassement (données supprimées).

Général : Passage du prestataire Aquabio le 13/12/2018.

Le responsable de validation : Frederic LLEDO	Le chargé d'affaires : Ludovic MICHEL

Résumé des données sur le site de Sélune 2 (mg/l) – 12/2018

Données journalières

	TU Pont de Virey (en mg/l)	TU Pont de la Dorière (en mg/l)	TU La Roche Qui Boit (en mg/l)	DN Pont de Virey (en m³/s)	DI La Roche Qui Boit (en m³/s)
01/12/2018	30		15	2.82	1.99
02/12/2018	179		16	11.75	3.64
03/12/2018	109		32	9.17	5.07
04/12/2018	167		37	11.35	4.12
05/12/2018	76		30	6.27	3.27
06/12/2018	73		25	7.14	3.37
07/12/2018	67		19	6.66	3.35
08/12/2018	98		17	8.96	3.32
09/12/2018	58		15	6.77	2.72
10/12/2018	60		16	7.34	2.21
11/12/2018	46		18	5.59	2.21
12/12/2018	39		17	4.53	2.21
13/12/2018	33		15	4.03	2.25
14/12/2018	27		13	3.58	2.21
15/12/2018	31		13	4.11	2.21
16/12/2018	92		13	8.90	2.76
17/12/2018	61		12	8.05	3.07
18/12/2018	42		12	5.56	2.33
19/12/2018	52		13	6.70	2.55
20/12/2018	44			5.54	3.67
21/12/2018	136		14	10.27	7.28
22/12/2018	88		20	10.32	12.50
23/12/2018	83		16	10.60	10.32
24/12/2018	106		15	14.75	14.78
25/12/2018	50		16	10.19	12.76
26/12/2018	34		19	8.01	9.97
27/12/2018	26		20	7.07	8.70
28/12/2018	24		18	6.39	7.79
29/12/2018	23		18	5.80	7.08
30/12/2018	23		16	5.49	6.66
31/12/2018	25		15	5.20	6.38

Statistiques sur les données horaires

Min	21		11	2.44	1.03
Centile 10%	24		13	4.04	2.21
Médiane	49		16	6.60	3.38
Centile 90%	124		26	11.94	11.21
Max	279		43	17.12	15.63
Moyenne	65		18	7.38	5.24
Somme	48 001		12 986	5 490.68	3 901.04

Qualité des données horaires

% présentes	100.00	0.00	97.85	100.00	100.00
% validées	100.00	-	100.00	0.00	0.00
% correctes / validées	100.00	-	97.85	-	-
% modifiées / validées	0.27	-	1.61	-	-