Chroniques en moyennes journalières et horaires sur les SMP de la Sélune - 11/2018

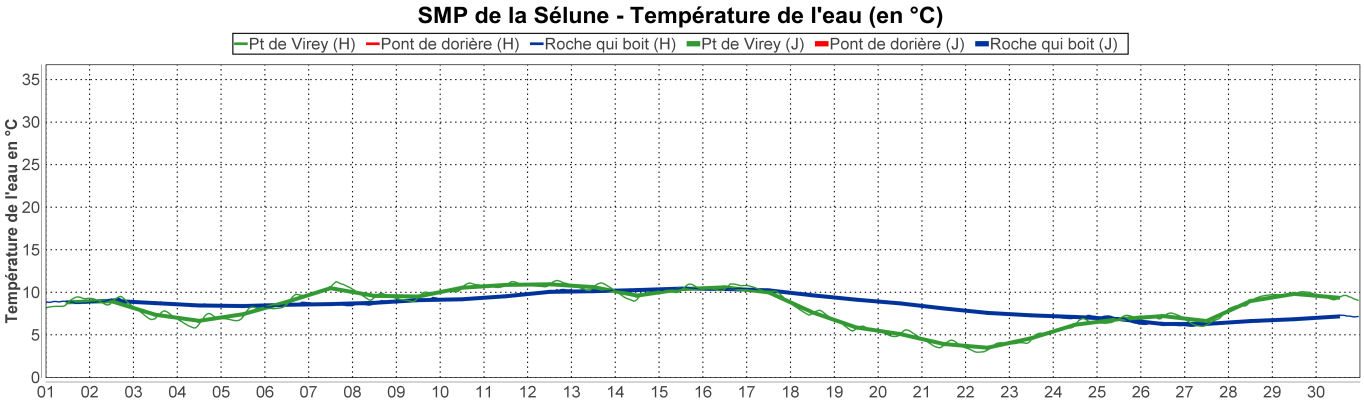

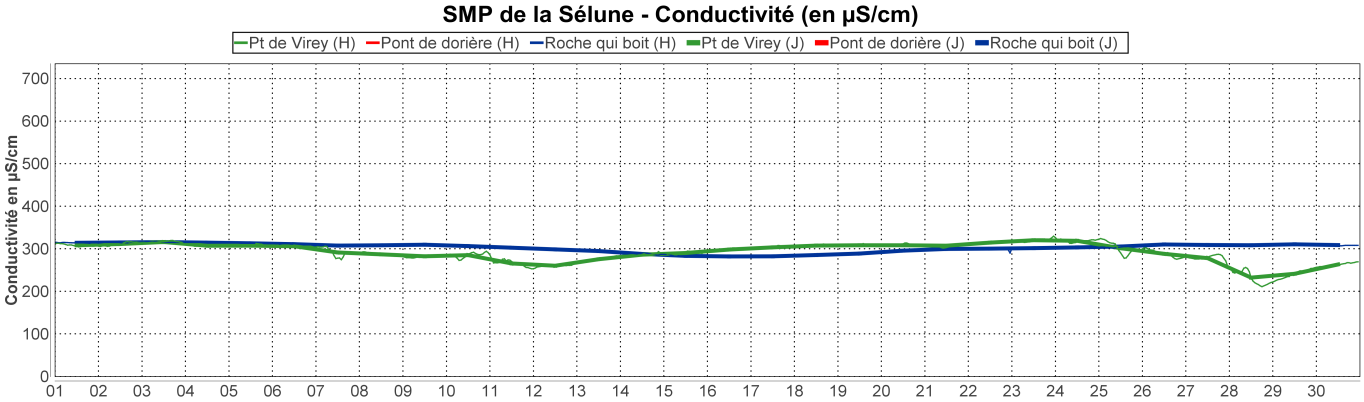

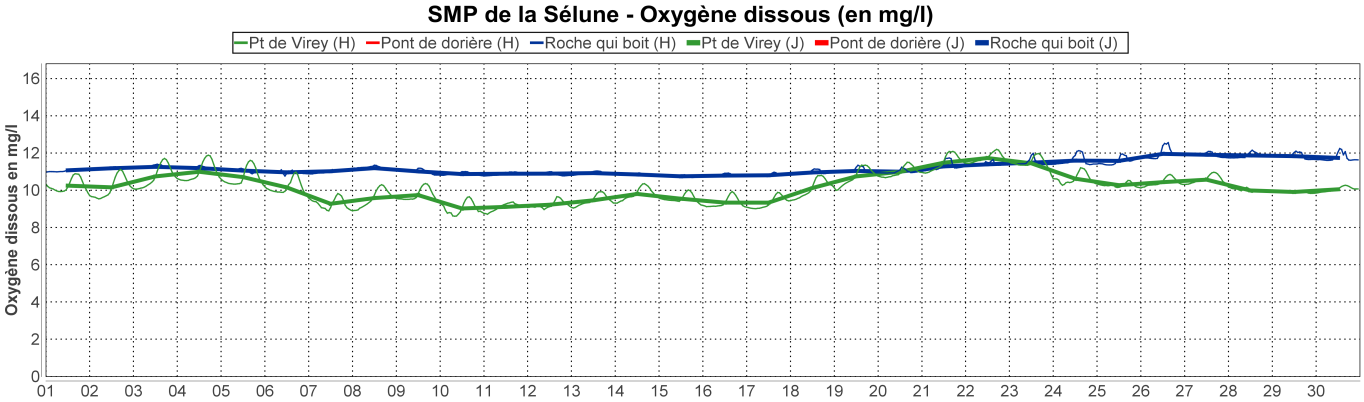

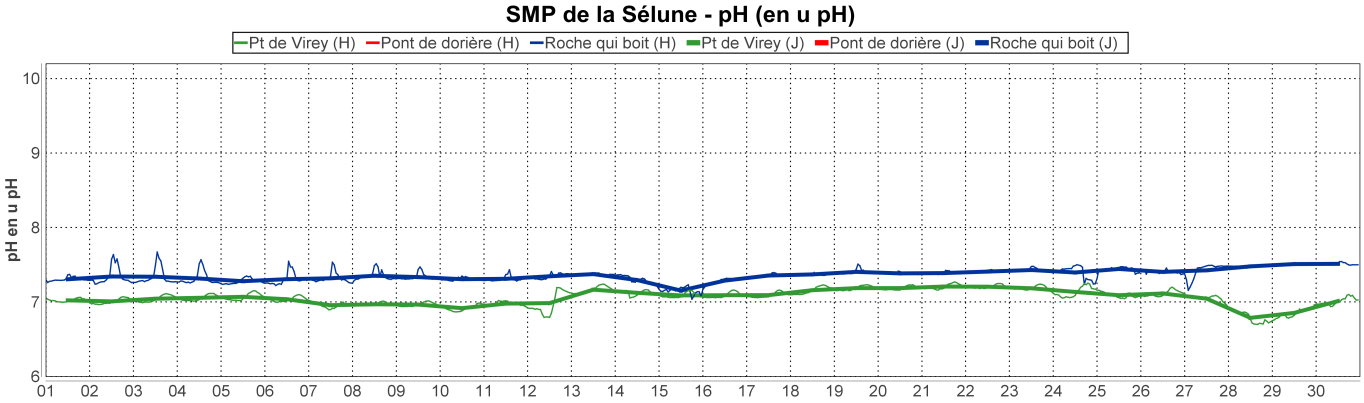

Les croix correspondent à des données douteuses.

Commentaires associés aux SMP de la Sélune – 11/2018

Station Pt de Virey

Bon fonctionnement de la station

Station Pont de dorière

01/11/2018 - 30/11/2018 - TE : Station hors service.

01/11/2018 - 30/11/2018 - CD : Station hors service.

01/11/2018 - 30/11/2018 - O2 : Station hors service.

01/11/2018 - 30/11/2018 - PH : Station hors service.

Station Roche qui boit

Bon fonctionnement de la station

Général :

Passage du prestataire Aquabio le 12/11/2018.

Le responsable de validation :	Le chargé d'affaire :
FREDERIC LLEDO	Ludovic MICHEL

Données journalières sur les SMP de la Sélune – 11/2018

	TE Pt de Virey	TE Pont de dorière	TE Roche qui boit	CD Pt de Virey	CD Pont de dorière	CD Roche qui boit	O2 Pt de Virey	O2 Pont de dorière	O2 Roche qui boit	PH Pt de Virey	PH Pont de dorière	PH Roche qui boit
01/11/2018	8.8		8.8	308		314	10.2		11.1	7.0		7.3
02/11/2018	9.0		9.0	311		315	10.2		11.2	7.0		7.3
03/11/2018	7.4		8.7	316		316	10.7		11.3	7.0		7.3
04/11/2018	6.7		8.5	307		314	11.0		11.2	7.1		7.3
05/11/2018	7.4		8.4	307		313	10.7		11.1	7.1		7.3
06/11/2018	8.9		8.5	306		311	10.2		11.0	7.0		7.3
07/11/2018	10.5		8.6	291		307	9.3		11.0	7.0		7.3
08/11/2018	9.6		8.8	287		308	9.6		11.2	7.0		7.4
09/11/2018	9.5		9.1	282		310	9.7		11.0	7.0		7.3
10/11/2018	10.5		9.2	285		306	9.0		10.9	6.9		7.3
11/11/2018	10.9		9.5	266		303	9.1		10.9	7.0		7.3
12/11/2018	10.9		10.1	260		299	9.2		10.9	7.0		7.3
13/11/2018	10.6		10.1	275		295	9.5		10.9	7.2		7.4
14/11/2018	9.6		10.3	286		288	9.8		10.8	7.1		7.3
15/11/2018	10.4		10.4	290		283	9.5		10.7	7.1		7.2
16/11/2018	10.6		10.4	298		282	9.3		10.8	7.1		7.3
17/11/2018	10.0		10.2	303		282	9.3		10.8	7.1		7.4
18/11/2018	7.7		9.7	307		285	10.1		11.0	7.2		7.4
19/11/2018	5.9		9.1	308		289	10.7		11.0	7.2		7.4
20/11/2018	5.1		8.7	308		296	11.0		11.0	7.2		7.4
21/11/2018	3.9		8.1	307		300	11.5		11.3	7.2		7.4
22/11/2018	3.5		7.6	315		300	11.7		11.4	7.2		7.4
23/11/2018	4.6		7.3	320		302	11.4		11.5	7.2		7.4
24/11/2018	6.2		7.1	319		303	10.6		11.6	7.1		7.4
25/11/2018	6.8		6.9	301		305	10.3		11.6	7.1		7.4
26/11/2018	7.2		6.3	288		310	10.4		12.0	7.1		7.4
27/11/2018	6.6		6.3	278		309	10.6		11.9	7.0		7.4
28/11/2018	9.0		6.6	232		308	10.0		11.9	6.8		7.5
29/11/2018	9.8		6.8	241		310	9.9		11.8	6.9		7.5
30/11/2018	9.4		7.2	263		309	10.1		11.7	7.0		7.5

	TE Pt de Virey	TE Pont de dorière	TE Roche qui boit	CD Pt de Virey	CD Pont de dorière	CD Roche qui boit	O2 Pt de Virey	O2 Pont de dorière	O2 Roche qui boit	PH Pt de Virey	PH Pont de dorière	PH Roche qui boit
Min	3.0		6.0	211		282	8.6		10.7	6.7		7.0
Centile 10%	5.0		6.7	260		285	9.1		10.8	6.9		7.3
Médiane	8.9		8.7	301		306	10.1		11.1	7.1		7.4
Centile 90%	10.8		10.3	315		314	11.4		11.8	7.2		7.5
Max	11.4		10.6	330		317	12.2		12.6	7.3		7.7
Moyenne	8.2		8.5	292		302	10.2		11.2	7.1		7.4

% de données présentes	100.00	0.00	100.00	100.00	0.00	100.00	100.00	0.00	100.00	100.00	0.00	100.00
% de données correctes	100.00	-	100.00	100.00	-	100.00	100.00	-	100.00	100.00	-	100.00

Les synthèses sont élaborées à partir des données horaires

Chronique horaire de transport sédimentaire fin sur le site de Sélune 1 (FNU) - 11/2018

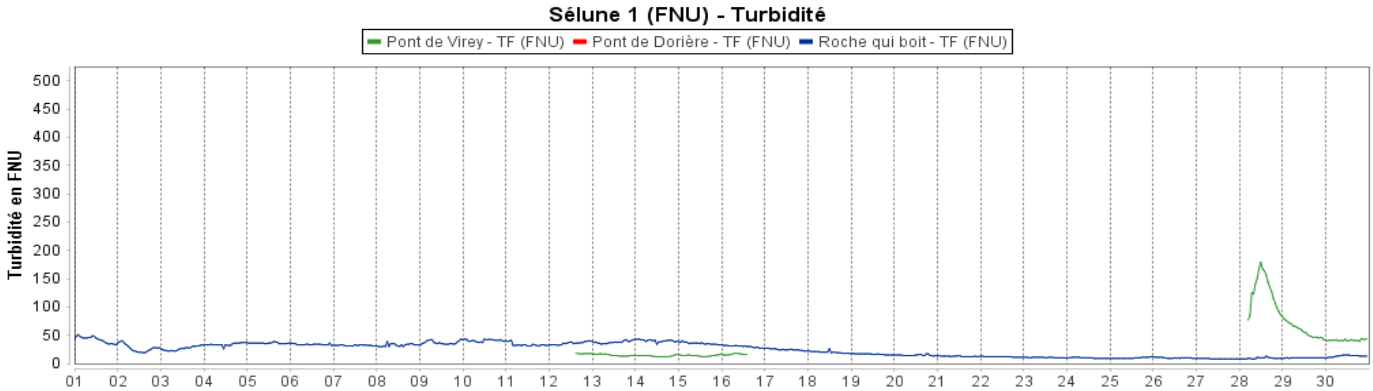

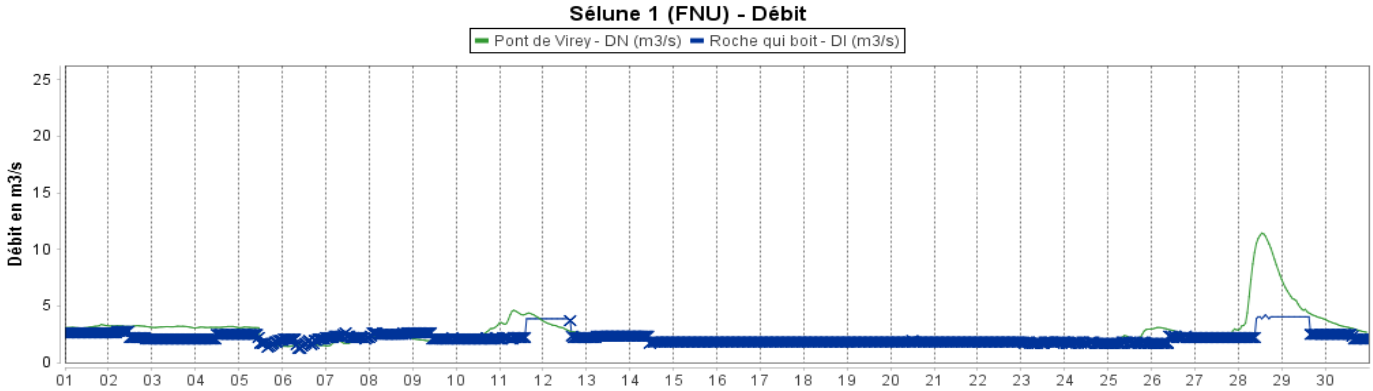

Les croix correspondent à des données douteuses.

Commentaires associés au site Sélune 1 (FNU) – 11/2018

Station Pont de Virey

30/10/2018 - 12/11/2018 - TF : Anomalie mesure: dérive des valeurs (encrassement capteur, données supprimées).

16/11/2018 - 28/11/2018 - TF : Anomalie mesure: dérive des valeurs (encrassement capteur, données supprimées).

Station Pont de Dorière

01/11/2018 - 30/11/2018 - TF : Station hors service.

Station Roche qui boit

Bon fonctionnement de la station

Général :

Passage du prestataire Aquabio le 12/11/2018.

Le responsable de validation : Frederic LLEDO	Le chargé d'affaires : Ludovic MICHEL

Résumé des données sur le site de Sélune 1 (FNU) – 11/2018

Données journalières

	TF Pont de Virey (en FNU)	TF Pont de Dorière (en FNU)	TF Roche qui boit (en FNU)	DI Roche qui boit (en m3/s)	DN Pont de Virey (en m3/s)
01/11/2018			42	3	3
02/11/2018			27	2	3
03/11/2018			27	2	3
04/11/2018			34	2	3
05/11/2018			36	2	2
06/11/2018			34	2	2
07/11/2018			32	2	2
08/11/2018			33	3	2
09/11/2018			37	2	2
10/11/2018			41	2	2
11/11/2018			33	3	4
12/11/2018			36	3	3
13/11/2018	15		38	2	2
14/11/2018	13		40	2	2
15/11/2018	14		35	2	2
16/11/2018			30	2	2
17/11/2018			24	2	2
18/11/2018			20	2	2
19/11/2018			16	2	2
20/11/2018			15	2	2
21/11/2018			13	2	2
22/11/2018			12	2	2
23/11/2018			10	2	2
24/11/2018			10	2	2
25/11/2018			10	2	2
26/11/2018			10	2	3
27/11/2018			8	2	2
28/11/2018			9	3	8
29/11/2018	57		10	3	5
30/11/2018	41		13	2	3

Statistiques sur les données horaires

Min			8	1	1
Centile 10%			9	2	2
Médiane			27	2	2
Centile 90%			39	3	3
Max			51	4	11
Moyenne			24	2	3
Somme			17 638	1 588	1 834

Qualité des données horaires

% présentes	22.64	0.00	100.00	100.00	100.00
% validées	100.00	-	100.00	0.00	0.00
% correctes / validées	22.64	-	100.00	-	-
% modifiées / validées	0.42	-	3.19	-	-

Chronique horaire de transport sédimentaire fin sur le site de Sélune 2 (mg/l) - 11/2018

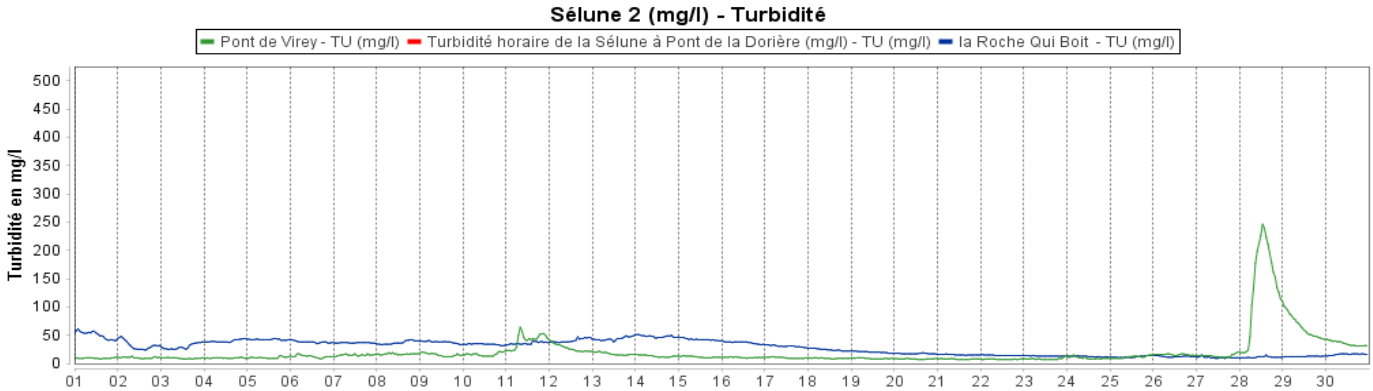

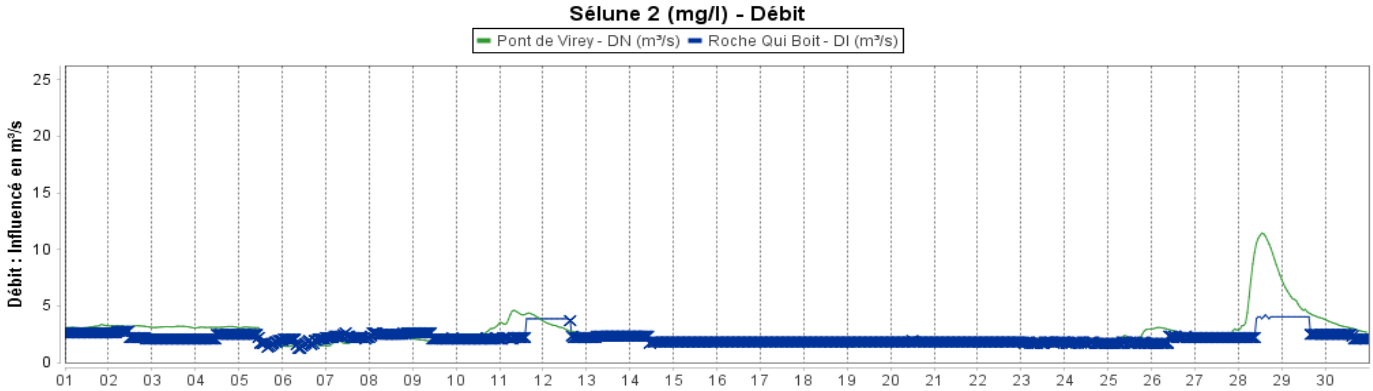

Les croix correspondent à des données douteuses.

Commentaires associés au site Sélune 2 (mg/l) – 11/2018

Station Pont de Virey

Bon fonctionnement de la station

Station Pont de la Dorière

01/11/2018 - 30/11/2018 - TU : Station hors service.

Station La Roche Qui Boit

Bon fonctionnement de la station

Général :

Passage du prestataire Aquabio le 12/11/2018.

Le responsable de validation : Frederic LLEDO	Le chargé d'affaires : Ludovic MICHEL

Résumé des données sur le site de Sélune 2 (mg/l) – 11/2018

Données journalières

	TU Pont de Virey (en mg/l)	TU Pont de la Dorière (en mg/l)	TU La Roche Qui Boit (en mg/l)	DN Pont de Virey (en m³/s)	DI La Roche Qui Boit (en m³/s)
01/11/2018	9		50	3.15	2.62
02/11/2018	10		32	3.20	2.42
03/11/2018	9		30	3.14	2.07
04/11/2018	10		40	3.12	2.29
05/11/2018	10		42	2.25	2.06
06/11/2018	12		38	1.50	1.86
07/11/2018	15		36	1.90	2.27
08/11/2018	17		37	2.34	2.52
09/11/2018	15		38	1.93	2.31
10/11/2018	16		34	2.42	2.09
11/11/2018	42		36	4.08	2.88
12/11/2018	27		41	2.98	3.24
13/11/2018	17		44	2.44	2.31
14/11/2018	13		48	2.04	2.03
15/11/2018	12		42	1.80	1.82
16/11/2018	11		37	1.71	1.82
17/11/2018	10		30	1.67	1.82
18/11/2018	9		24	1.63	1.82
19/11/2018	9		20	1.60	1.82
20/11/2018	8		17	1.56	1.82
21/11/2018	8		15	1.54	1.82
22/11/2018	7		14	1.53	1.82
23/11/2018	8		13	1.61	1.77
24/11/2018	10		12	1.79	1.74
25/11/2018	12		12	2.25	1.73
26/11/2018	16		12	2.74	2.04
27/11/2018	14		11	2.21	2.21
28/11/2018	137		11	8.23	3.34
29/11/2018	64		12	4.91	3.45
30/11/2018	35		16	3.12	2.32

Statistiques sur les données horaires

Min	7		9	1.42	1.24
Centile 10%	8		12	1.54	1.82
Médiane	11		32	2.05	2.07
Centile 90%	36		44	3.48	2.62
Max	246		61	11.43	4.21
Moyenne	20		28	2.55	2.21
Somme	14 167		20 329	1 833.53	1 587.64

Qualité des données horaires

% présentes	100.00	0.00	100.00	100.00	100.00
% validées	100.00	-	100.00	0.00	0.00
% correctes / validées	100.00	-	100.00	-	-
% modifiées / validées	1.39	-	8.89	-	-